



Poznámka: Zveřejněna je pouze upravená verze dokumentu z důvodu dodržení přiměřenosti rozsahu zveřejňovaných osobních údajů podle zákona č. 101/2000 Sb., o ochraně osobních údajů v platném znění. Osobní údaje jsou v souladu s § 16, § 17 a § 95 zákona č. 128/2000 Sb., o obcích v platném znění.

bod jednání číslo

16

Příspěvek do 38. schůze Rady města Kuřimi konané dne 05.11.2014

AGRODRUŽSTVO Brťov - Lipůvka – pacht pozemků k zemědělskému obhospodařování

Obsah materiálu: Důvodová zpráva
 A - situace
 B - situace
 C - situace
 D - seznam pozemků

Materiál předkládá: Mgr. Ing. Drago Sukalovský - Starosta

Materiál zpracoval: Ing. Vladimíra Fidrmucová - Referentka odboru majetkoprávního

Důvodová zpráva:

Město Kuřim uzavřelo dne 12. 4. 2005 nájemní smlouvu na nájem pozemků určených k zemědělskému obhospodařování s AGRODRUŽSTVEM Brťov-Lipůvka (dále jen „Agrodružstvo“) za nájemné ve výši 0,06 Kč/m²/rok. Nájemní smlouva byla uzavřena na dobu určitou pěti let a dvakrát byla dodatkem prodloužena do 31. 12. 2014

OMP oslovil Agrodružstvo, zda má zájem pozemky dále obhospodařovat s tím, že bude uzavřena nová, pachtovní smlouva, za dvojnásobné pachtovné, tj. za stejnou cenu, kterou má město Kuřim od roku 2014 smlouvenou se společnostmi AGROSTYL, spol. s.r.o. a HERBASTAR, s.r.o. a to ve výši 0,1276 Kč/m²/rok. Pachtovní smlouva bude uzavřena na dobu určitou pěti let - do 31. 12. 2019. S uvedeným Agrodružstvo souhlasí.

OMP doporučuje schválit záměr. Seznam propachtovaných pozemků včetně jejich zobrazení v katastrální mapě předkládáme v přílohách A, B, C, D.

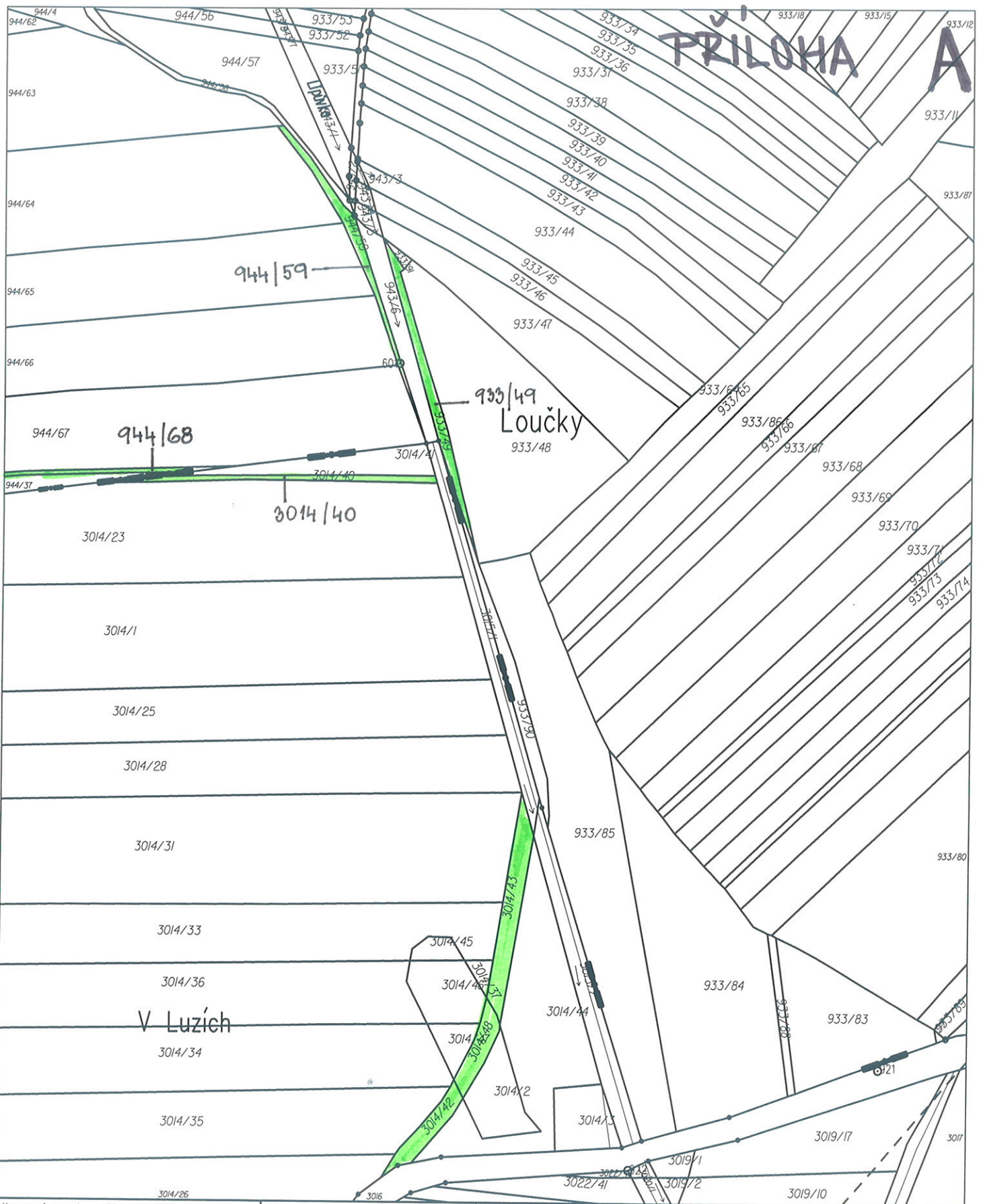
Návrh na usnesení:

RM s c h v a l u j e záměr propachtovat pozemky parc. č. 3014/40, 3014/42, 3014/43 a 3014/48 v k. ú. Kuřim, parc. č. 442/6, 443/4, 443/10, 446, 462/1 a 464/4 v k. ú. Svinošice a parc. č. 933/49, 944/59 a 944/68 v k. ú. Lipůvka o celkové výměře 4.219 m² k zemědělskému obhospodařování AGRODRUŽSTVU Brťov - Lipůvka se sídlem Na Návsí 87, Brťov u Černé Hory, IČ 49971492, za pachtovné ve výši 0,1276,- Kč/m²/rok na dobu určitou do 31. 12. 2019.

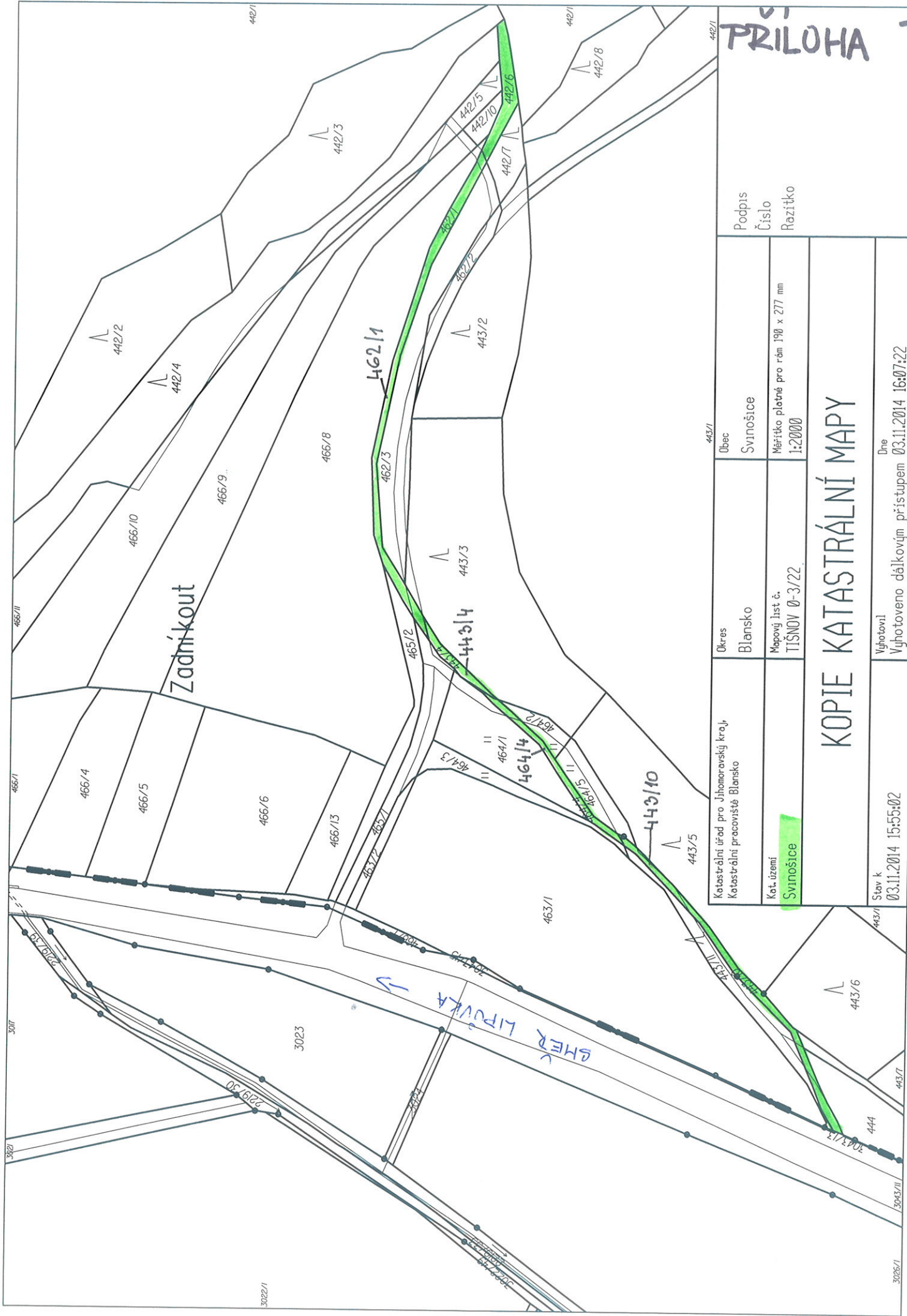


Město Kuřim

Termín plnění: 30. 11. 2014 (OMP)

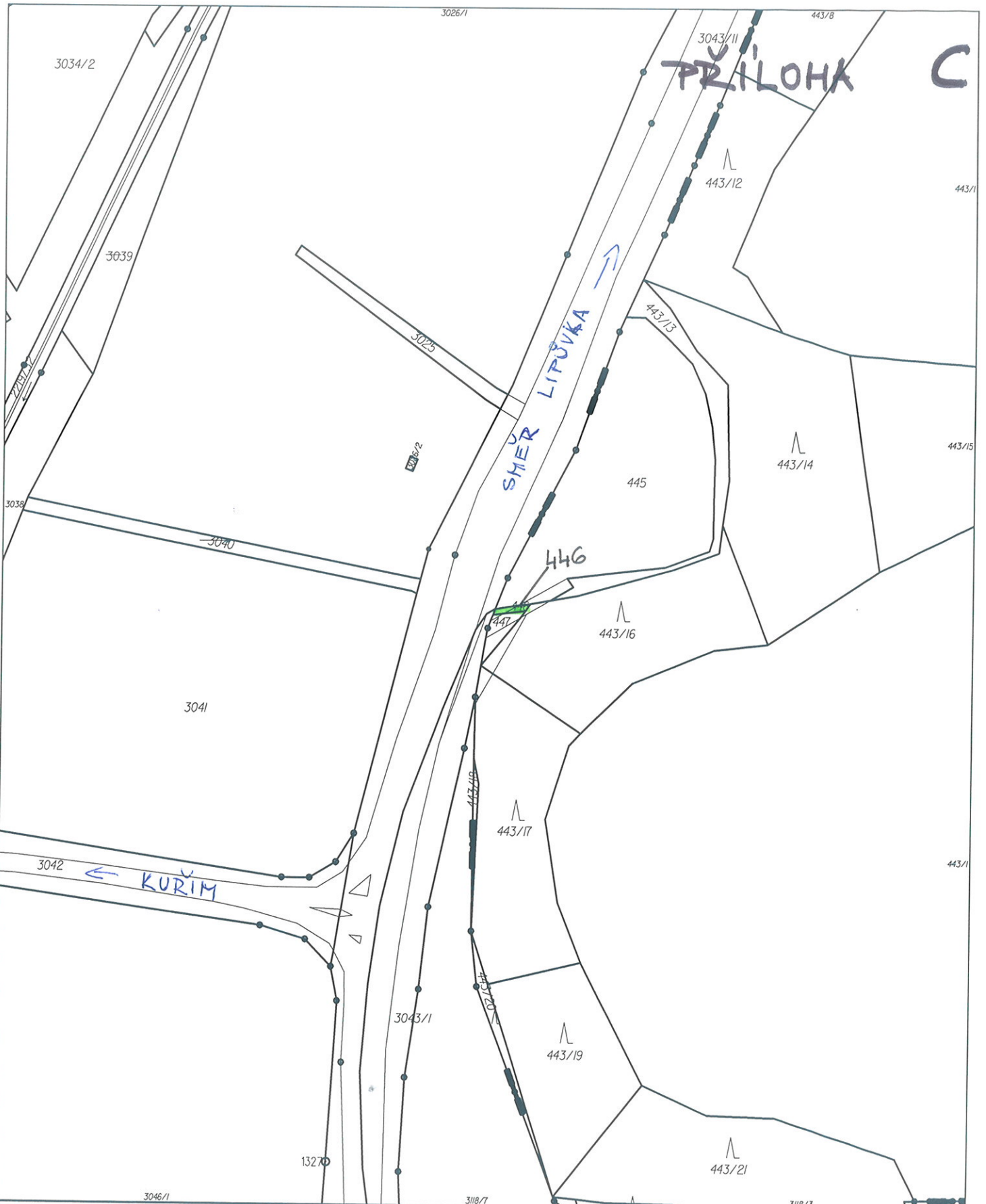


Katastrální úřad pro Jihomoravský kraj, Katastrální pracoviště Blansko	Okres Blansko	Obec Lipůvka	Podpis Číslo Razítko
Kat. území Lipůvka a Kuřim	Mapový list č. TIŠNOV 0-2/43	Měřítko platné pro rám 190 x 277 mm 1:2000	
KOPIE KATASTRÁLNÍ MAPY			
Stav k 03.11.2014 15:35:02	Vyhotořil Vyhотовeno dálkovým přístupem		Dne 03.11.2014 15:50:08



PRÍLOHA B

Podpis Číslo Rozitko		Obec Svinošice	
Měřítko platné pro rám 198 x 277 mm 1:2000		Kopie katastrální mapy	
Katastrální úřad pro Jihomoravský kraj, Katastrální pracoviště Blansko		Okres Blansko	
Katastrální území Svinošice		Mapový list č. TIŠNOV 0-3/22	
Stav k 03.11.2014 15:55:02		Vydáno 03.11.2014 16:07:22	



Katastrální úřad pro Jihomoravský kraj, Katastrální pracoviště Blansko	Okres Blansko	Obec Svinošice	Podpis Číslo Razítko
Kat. území Svinošice	Mapový list č. TIŠNOV 0-3/23	Měřítko platné pro rám 190 x 277 mm 1:2000	
KOPIE KATASTRÁLNÍ MAPY			
Stav k 03.11.2014 16:15:02	Vyhotovil Vyhотовено dálkovým přístupem 03.11.2014 16:27:10		

Příloha č. 1

AGROSRUŽSTVO Brťov-Lipůvka

Seznam pronajatých pozemků

k.ú. Kuřim

Parc.číslo	Výměra v m ²	Poznámka
3014/40	264	Příloha A
3014/42	268	Příloha A
3014/43	576	Příloha A
3014/48	255	Příloha A
Celkem	1 363	

k.ú. Svinošice

Parc.číslo	Výměra v m ²	Poznámka
442/6	308	Příloha B
443/4	129	Příloha B
443/10	421	Příloha B
446	33	Příloha C
462/1	670	Příloha B
464/4	214	Příloha B
Celkem	1 775	

k.ú. Lipůvka

Parc.číslo	Výměra v m ²	Poznámka
933/49	392	Příloha A
944/59	323	Příloha A
944/68	366	Příloha A
Celkem	1 081	

Rekapitulace

Pronajaté pozemky v k.ú. Kuřim	1 363	m ²
Pronajaté pozemky v k.ú. Svinošice	1 775	m ²
Pronajaté pozemky v k.ú. Lipůvka	1 081	m ²
Pronajaté pozemky celkem	4 219	m ²