



Poznámka: Zveřejněna je pouze upravená verze dokumentu z důvodu dodržení přiměřenosti rozsahu zveřejňovaných osobních údajů podle zákona č. 101/2000 Sb., o ochraně osobních údajů v platném znění. Osobní údaje jsou v souladu s § 16, § 17 a § 95 zákona č. 128/2000 Sb., o obcích v platném znění.

bod jednání číslo

4

Příspěvek do 9. schůze Rady města Kuřimi konané dne 06.04.2016

ČD Telematika a.s. – věcné břemeno pro stavbu „Zvýšení traťové rychlosti v úseku Kuřim – Tišnov“

Obsah materiálu: Důvodová zpráva
 A - situace
 B - smlouva
 C - dotčení pozemků-př. č. 2 ke smlouvě

Materiál předkládá: Mgr. Ing. Drago Sukalovský - Starosta

Materiál zpracoval: Ing. Vladimíra Fidrmucová - Referentka odboru majetkoprávního

Důvodová zpráva:

SUDOP BRNO, spol. s r.o. v zastoupení investora Správy železniční dopravní cesty, státní organizace, se sídlem Praha 1, Nové Město, Dlážďená 1003/7 a v zastoupení vlastníka komunikační sítě ČD - Telematika a. s., se sídlem Praha 3, Pernerova 2819/2a zaslala městu Kuřim k podpisu trojstrannou budoucí smlouvu o zřízení věcného břemene - služebnosti inženýrské sítě v souvislosti se stavbou „Zvýšení traťové rychlosti v úseku Kuřim - Tišnov.“

Stavbou budou dotčeny pozemky, které jsou ve vlastnictví města Kuřim a to parc. č. 375, 448/3, 519/1, 288/3, 288/4, 288/5, 288/6, 2778 a 2779 vše v k. ú. Kuřim - vizte př. A1 až A4.

Předmětem smlouvy o zřízení věcného břemene - služebnosti inženýrské sítě je právo zřídit služebnost pro uložení komunikační sítě zařízení dráhy do předmětných pozemků dle projektové dokumentace (A1 až A4), která tvoří přílohu č. 1 budoucí smlouvy o zřízení věcného břemene.

Rozsah dotčení pozemků je specifikováno ve smlouvě a v její příloze č. 2 - vizte př. B a C.

Věcné břemeno bude zřízeno úplatně, dle znaleckého posudku předloženým investorem, na dobu neurčitou. Náklady na jeho zřízení ponese investor.

OMP a OI souhlasí s uzavřením trojstranné smlouvy o zřízení služebnosti inženýrské sítě.

Návrh na usnesení:

RM s c h v a l u j e zřízení služebnosti spočívajícího v uložení komunikační sítě do pozemků parc. č. 375, 448/3, 519/1, 288/3, 288/4, 288/5, 288/6, 2778 a 2779 vše v k. ú. a obci Kuřim, LV č. 1, ve prospěch ČD - Telematika a. s., se sídlem Pernerova 2819/2a, Praha 3, IČ 61459445, jako oprávněného z věcného břemene v rozsahu dle přílohy. Do doby uzavření smlouvy o zřízení služebnosti bude uzavřena smlouva o smlouvě budoucí o zřízení služebnosti. Služebnost bude



Město Kuřim

zřízeno na dobu neurčitou, za jednorázovou úhradu dle znaleckého posudku. Náklady na její zřízení ponese investor - Správa železniční dopravní cesty, státní organizaci, se sídlem Praha 1, Nové Město, Dlážďená 1003/7, IČ 70994234.

Termín plnění: 31. 12. 2019 (OMP)

POZEMKY V MAJETKU MĚSTA

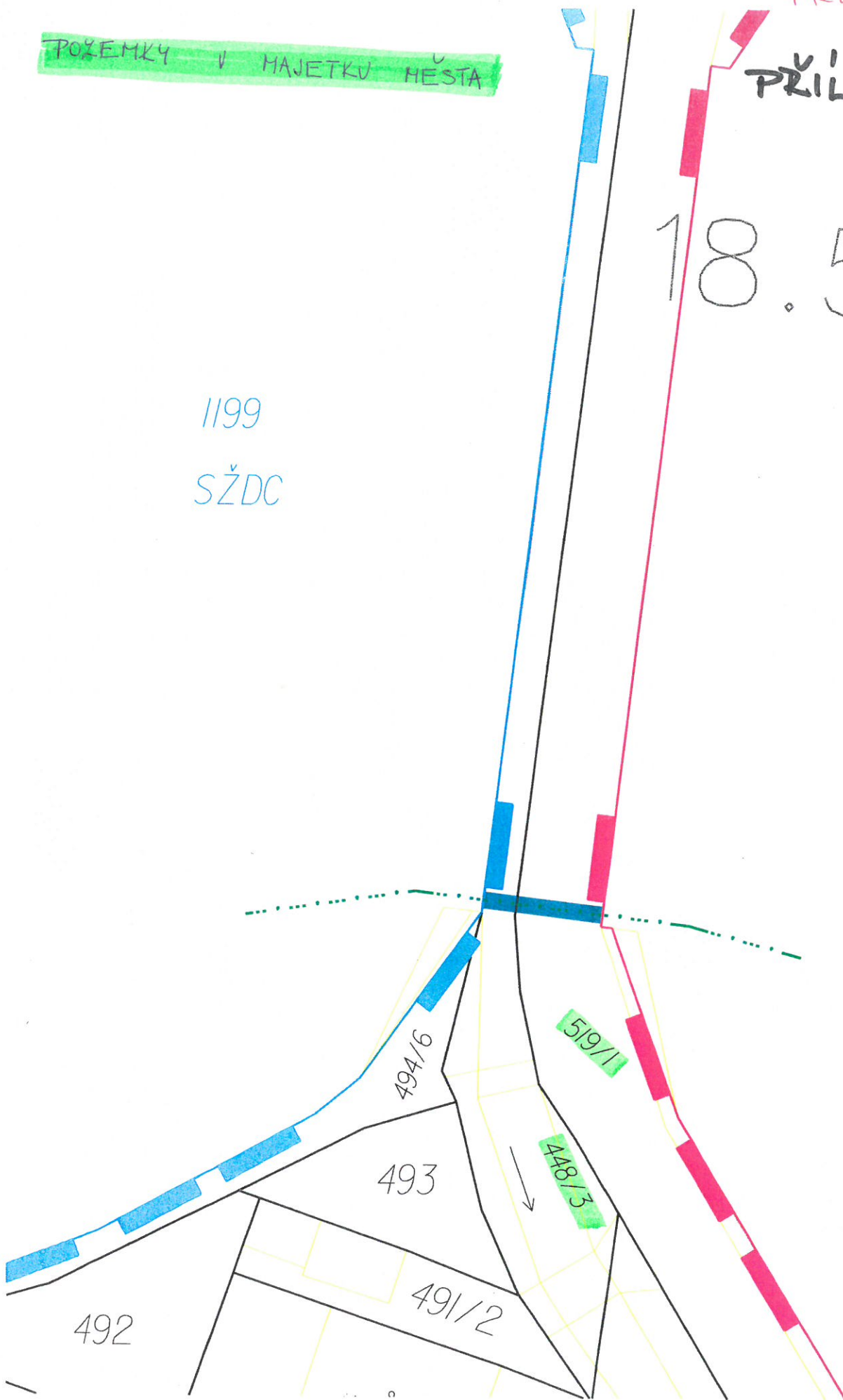
PŘÍLOHA č. 1

PŘÍLOHA A1

18.5


1199

SŽDC



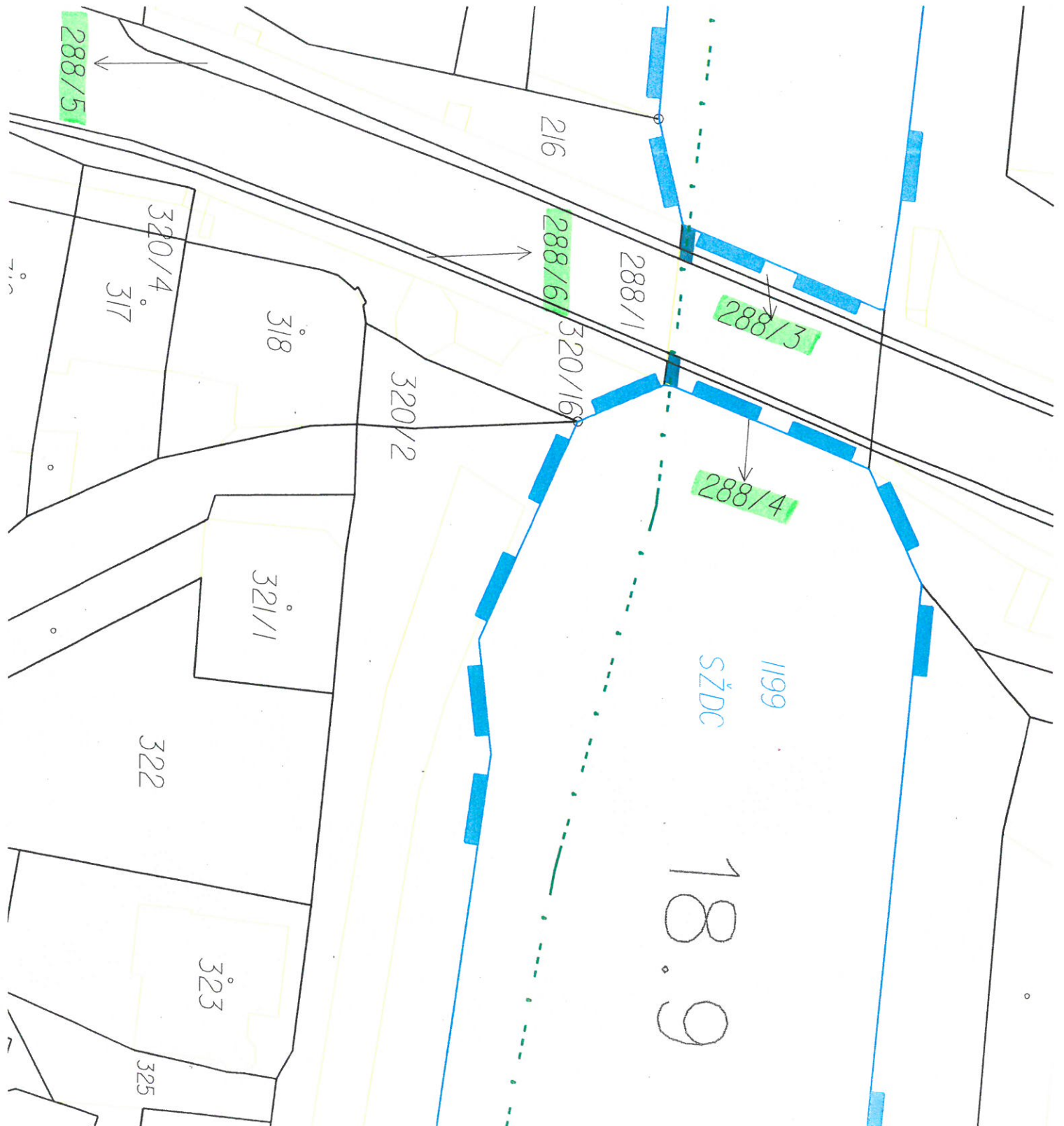
18.7

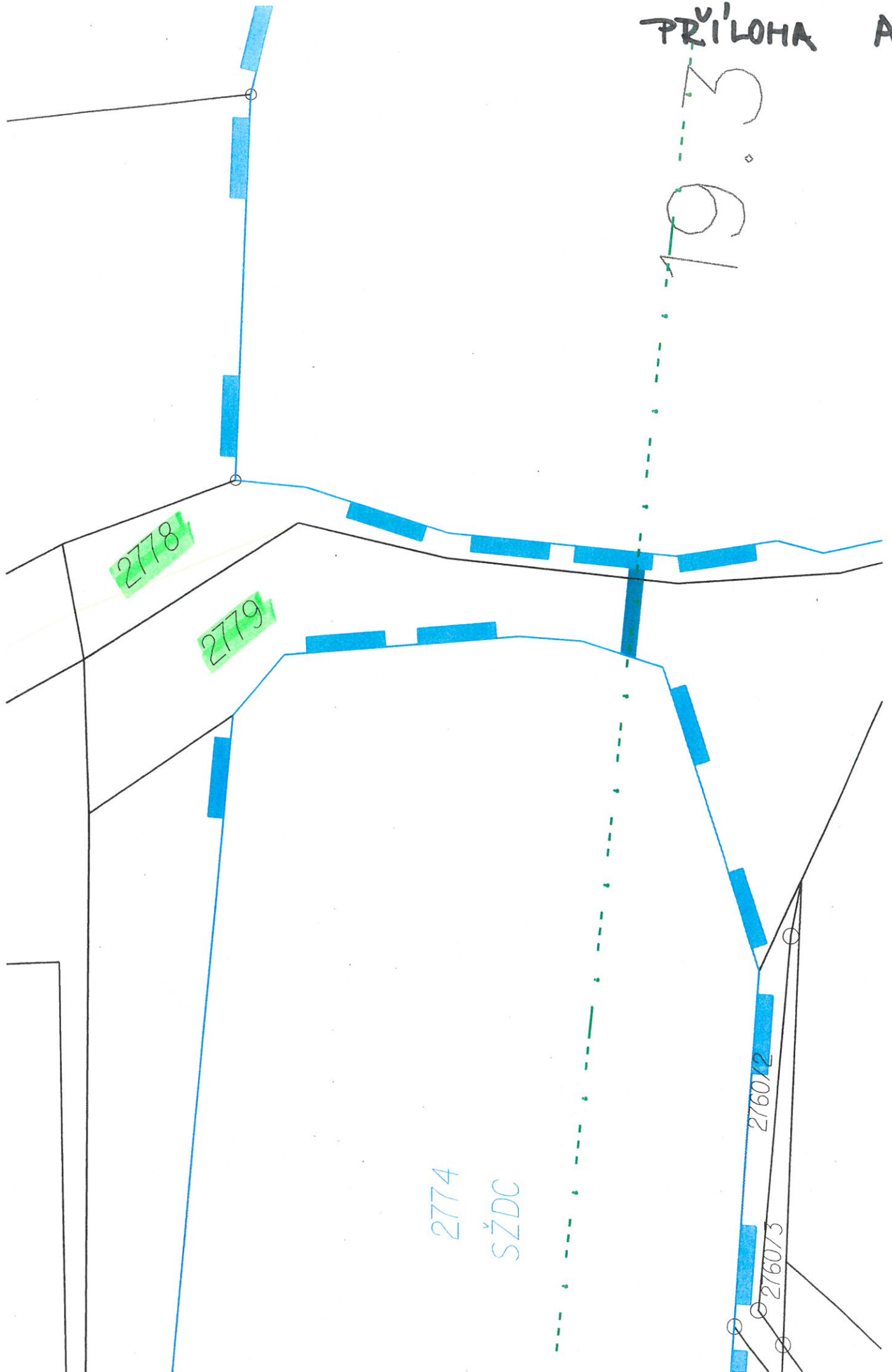
1199
SZDC



375

PRÍLOHA A 3





Smlouva o smlouvě budoucí o zřízení služebnosti inženýrské sítě

uzavřená v souladu s ustanovením § 1785 a násl. a § 1257 a násl. zákona č. 89/2012 Sb., občanský zákoník, v platném znění, a ustanovením § 104 zákona č. 127/2005 Sb., o elektronických komunikacích a o změně některých souvisejících zákonů (zákon o elektronických komunikacích)

Evidenční číslo smlouvy ČDT: 16/382/122

Smluvní strany:

ČD - Telematika a.s.

se sídlem Praha 3, Pernerova 2819/2a, PSČ 130 00

korespondenční adresa: Praha 9, Pod Táborem 8a/369, PSČ 191 00

IČ: 614 594 45

DIČ: CZ614 594 45

zastoupená: na základě plné moci Ing. Mikulášem Labským, ředitelem úseku Telekomunikační služby zapsaná v obchodním rejstříku vedeném Městským soudem v Praze, oddíl B, vložka 8938

na straně jedné, dále jen jako „**Budoucí oprávněný**“ nebo „**ČDT**“

a

Město Kuřim

se sídlem Kuřim, Jungmannova 968/75, PSČ 664 34

IČ: 002 819 64

DIČ: CZ00281964

zastoupené: Mgr. Ing. Dragem Sukalovským, starostou

na straně druhé, dále jen jako „**Budoucí povinný**“

a

Správa železniční dopravní cesty, státní organizace

se sídlem Praha 1, Nové Město, Dlážďená 1003/7, PSČ 110 00

IČ: 709 94 234

DIČ: CZ70994234

zapsaná v obchodním rejstříku vedeném Městským soudem v Praze, oddíl A, vložka 48384

jednající prostřednictvím své organizační jednotky: **Stavební správa východ**

se sídlem: Nerudova 1, Olomouc, 772 58

zastoupené: Ing. Miroslavem Bocákem, ředitelem Stavební správy východ

na straně třetí, dále jen jako „**Investor**“

níže uvedeného dne, měsíce a roku uzavírají tuto Smlouvu o smlouvě budoucí o zřízení služebnosti inženýrské sítě (dále jen „**Smlouva o smlouvě budoucí**“)

I.

Úvodní ustanovení

1. Budoucí povinný prohlašuje, že je výlučným vlastníkem těchto nemovitostí:
 - pozemku parc. č. 375, druh pozemku ostatní plocha, o výměře 7927m²,
 - pozemku parc. č. 448/3, druh pozemku vodní plocha, o výměře 272m²,
 - pozemku parc. č. 519/1, druh pozemku ostatní plocha, o výměře 4849m²,
 - pozemku parc. č. 288/3, druh pozemku ostatní plocha, o výměře 25m²,
 - pozemku parc. č. 288/4, druh pozemku ostatní plocha, o výměře 23m²,
 - pozemku parc. č. 288/5, druh pozemku ostatní plocha, o výměře 56m²,

- pozemku parc. č. 288/6, druh pozemku ostatní plocha, o výměře 44m²,
- pozemku parc. č. 2779, druh pozemku ostatní plocha, o výměře 1545m²,
- pozemku parc. č. 2778, druh pozemku vodní plocha, o výměře 950m²,

zapsané na LV č. 1 vedeném u Katastrálního úřadu pro Jihomoravský kraj, Katastrální pracoviště Brno-venkov, pro katastrální území Kuřim, obec Kuřim (dále jen „Služebný pozemek“).

2. Budoucí oprávněný je vlastníkem komunikační sítě, která bude v rámci stavby „**Zvýšení traťové rychlosti v úseku Kuřim - Tišnov**“ stranově přeložena pod názvem stavebního objektu „**SO 05-14-02.1 žst. Kuřim, ochrana sdělovacích kabelů ČD-T**“ v žkm 18,634 – 19,398. Polohopisná situace této stavby je nedílnou součástí této Smlouvy o smlouvě budoucí jako **příloha č. 1**. Předpokládané výměry dotčených pozemků v majetku města Kuřim jsou uvedeny v příloze č.2.
3. ČDT je podnikatelem zajišťujícím veřejnou komunikační síť ve smyslu zákona o elektronických komunikacích.
4. Budoucí povinný souhlasí s realizací stavby dle odst. 2 tohoto článku.

II.

Předmět Smlouvy o smlouvě budoucí

1. Předmětem této Smlouvy o smlouvě budoucí je závazek smluvních stran v souvislosti s realizací stavby dle článku I. odst. 2 této Smlouvy o smlouvě budoucí uzavřít Smlouvu o zřízení služebnosti inženýrské sítě ve prospěch Budoucího oprávněného na nemovitostech specifikovaných v článku I. odst. 1 této Smlouvy o smlouvě budoucí, a to následujícího znění:

Smlouva o zřízení služebnosti inženýrské sítě

uzavřená v souladu s ustanovením § 1257 a násl. § 509 zákona č. 89/2012 Sb., občanský zákoník, v platném znění a ustanovením § 104 zákona č. 127/2005 Sb., o elektronických komunikacích a o změně některých souvisejících zákonů (zákon o elektronických komunikacích)

Evidenční číslo smlouvy: [●]

Smluvní strany:

ČD - Telematika a.s.

se sídlem Praha 3, Pernerova 2819/2a, PSČ 130 00

korespondenční adresa: Praha 9, Pod Tábořem 8a/369, PSČ 191 00

IČ: 614 594 45

DIČ: CZ 614 594 45

Zastoupená: na základě plné moci Ing. Mikulášem Labským, ředitelem úseku Telekomunikační služby
Zapsaná v obchodním rejstříku vedeném Městským soudem v Praze, oddíl B, vložka 8938

na straně jedné, dále jen jako „**ČDT**“ nebo „Oprávněný“)

a

Město Kuřim

se sídlem Kuřim, Jungmannova 968/75, PSČ 664 34

IČ: 002 819 64

DIČ: CZ002 819 64

zastoupené: Mgr. Ing. Dragem Sukalovským, starostou

na straně druhé, dále jen jako „**Povinný**“

a

Správa železniční dopravní cesty, státní organizace

se sídlem Praha 1, Nové Město, Dlážděná 1003/7, PSČ 110 00

IČ: 709 94 234

DIČ: CZ70994234

zapsaná v obchodním rejstříku vedeném Městským soudem v Praze, oddíl A, vložka 48384
jednající prostřednictvím své organizační jednotky: **Stavební správa východ**

se sídlem:
zastoupené:

Nerudova 1, Olomouc, 772 58
Ing. Miroslavem Bocákem, ředitelem Stavební správy východ

na straně třetí, dále jen jako „Investor“

níže uvedeného dne, měsíce a roku uzavírají tuto Smlouvu o zřízení služebnosti inženýrské sítě (dále jen „Smlouva“)

I.

Úvodní ustanovení

1. Povinný je výlučným vlastníkem následujících nemovitostí:
pozemků parc. č. DOPLNIT, druh pozemku DOPLNIT, o výměře DOPLNIT m² zapsaného na LV č. 1 vedeném u Katastrálního úřadu pro Jihomoravský kraj, Katastrální pracoviště Brno-venkov, pro katastrální území Kuřim, obec Kuřim
(dále jen „Služebný pozemek“).
2. ČDT jako Oprávněný je podnikatelem zajišťujícím veřejnou komunikační síť ve smyslu zákona o elektronických komunikacích.

II.

Předmět Smlouvy

1. Předmětem této Smlouvy je dohoda smluvních stran o zřízení služebnosti inženýrské sítě spočívající ve zřizování, provozování a udržování vedení komunikační sítě ve smyslu ust. § 1267 občanského zákoníku (dále jen „Služebnost“) ve prospěch Oprávněného na Služebném pozemku, a to za podmínek stanovených v této Smlouvě.
2. Povinný výslovně prohlašuje, že není žádným způsobem omezen v právu s předmětným Služebným pozemkem nakládat, zejména v právu zřídit ke Služebnému pozemku právo Služebnosti dle této Smlouvy, že předmětný Služebný pozemek není zatížen žádným zástavním, předkupním, či jiným věcným nebo závazkovým právem. Povinný dále prohlašuje, že mu nejsou známy žádné faktické nebo právní vady Služebného pozemku.

III.

Zřízení, rozsah a obsah Služebnosti

1. Smluvní strany tímto zřizují ve prospěch Oprávněného k tíži Služebného pozemku Služebnost, jíž odpovídá právo Oprávněného vlastním nákladem a vhodným i bezpečným způsobem komunikační sítě zřídit, provozovat, udržovat, opravovat a upravovat vedení komunikační sítě a za tímto účelem na Služebný pozemek vstupovat a vjíždět. Tím nejsou dotčena jeho další oprávnění dle ustanovení § 104 zákona o elektronických komunikacích.
2. Služebnost zahrnuje oprávnění ve prospěch Oprávněného ze služebnosti zřídit, mít a udržovat na nemovitostech uvedených v článku I. odst. 1 této Smlouvy potřebné obslužné zařízení, jakož i oprávnění provádět na komunikační síti úpravy za účelem její modernizace nebo zlepšení její výkonnosti.
3. Rozsah Služebnosti je vymezen a graficky znázorněn na Geometrickém plánu č. DOPLNIT, zhotoveném DOPLNIT, ověřeném DOPLNIT dne DOPLNIT, č. DOPLNIT. Geometrický plán byl potvrzen souhlasem Katastrálního úřadu pro Jihomoravský kraj, Katastrální pracoviště Brno-venkov ze dne DOPLNIT, č. DOPLNIT. Stejnopis geometrického plánu je nedílnou součástí této Smlouvy jako **Příloha č. 1**.
4. Oprávněný výslovně prohlašuje, že právo Služebnosti, specifikované v odst. 1 tohoto článku, přijímá, a Povinný výslovně prohlašuje, že omezení vyplývající ze Služebnosti v uvedeném rozsahu strpí.

IV.

Práva a povinnosti Oprávněného a Povinného ze Služebnosti

1. Práva a povinnosti ze Služebnosti vyplývající se řídí příslušnými ustanoveními občanského zákoníku, zákona o elektronických komunikacích a touto Smlouvou.
2. Oprávněný je povinen šetřit co nejvíce majetek Povinného a uvést Služebný pozemek po provedení prací na vedení komunikační sítě na vlastní náklad do původního či náležitého stavu, pokud se smluvní strany nedohodnou jinak.
3. Povinný se zavazuje zajistit Oprávněnému plný a nerušený výkon práv, výkon práv Oprávněného strpět a nerušit a zdržet se jakékoliv činnosti, která by měla za následek zkrácení práv Oprávněného dle této Smlouvy.

4. *Hodlá-li Povinný na Služebném pozemku provádět jakékoliv stavební či jiné práce, které by mohly ohrozit vedení komunikační sítě, je povinen zajistit si předem souhlas Oprávněného a respektovat podmínky jím stanovené.*

V.

Náhrada za zřízení Služebnosti

1. *Služebnost podle této Smlouvy se zřizuje za jednorázovou náhradu ve výši DOPLNIT,- Kč, kterou se Investor zavazuje Povinnému zaplatit na základě daňového dokladu (faktury) vystaveného Povinným se splatností 60 dní. Tento daňový doklad se Povinný zavazuje vystavit do 14 dní ode dne Uzavření smlouvy o zřízení služebnosti. Za datum uskutečnění zdanitelného plnění se považuje datum uzavření smlouvy o zřízení služebnosti.*
2. *Výše úhrady je stanovena na základě zákona č. 151/1997 Sb., o oceňování majetku a o změně některých zákonů, na základě předloženého znaleckého posudku č. DOPLNIT a geometrického plánu. Je-li Povinný plátcem DPH, uhradí investor Povinnému spolu s jednorázovou náhradou i příslušnou částku DPH stanovenou právními předpisy.*
3. *Daňový doklad (fakturu) vystavený na Investora je Povinný povinen doručit na adresu Investora DOPLNIT.*

VI.

Vklad do katastru nemovitostí

1. *Právo Služebnosti podle této Smlouvy nabude Oprávněný zápisem Služebnosti do příslušného katastru nemovitostí (dále jen „návrh na vklad“).*
2. *Do doby povolení vkladu Služebnosti do příslušného katastru nemovitostí dle této Smlouvy, jsou smluvní strany povinny zdržet se všech jednání a úkonů, které by splnění práv a povinností, vyplývajících z této Smlouvy mohly zmařit či omezit.*
3. *Smluvní strany se dále dohodly, že do okamžiku zřízení Služebnosti dle odst. 1 tohoto článku, umožní Povinný Oprávněnému výkon všech práv uvedených v článku III. a IV. na základě této Smlouvy ode dne jejího uzavření.*
4. *Smluvní strany se dohodly, že návrh na vklad na základě této Smlouvy předloží příslušnému katastrálnímu úřadu Investor.*
5. *Veškeré náklady související s vyhotovením geometrického plánu, Smlouvy a návrhu na vklad a správní poplatek spojený s vkladem do katastru nemovitostí uhradí Investor.*

VII.

Závěrečná ustanovení

1. *Služebnost dle této Smlouvy se zřizuje úplatně, na dobu neurčitou a je možno je zrušit nebo změnit pouze ze zákonných důvodů nebo písemnou dohodou mezi smluvními stranami. Služebnost zaniká výmazem z příslušného katastru nemovitostí.*
2. *Pokud se některé ustanovení této Smlouvy stane neplatným, neúčinným či nevynutitelným, pak v každém takovém případě nebude platnost ostatních ustanovení této Smlouvy tím dotčena a veškerá ostatní ustanovení této Smlouvy zůstanou v platnosti a účinnosti a budou vymahatelná v nejširším rozsahu přípustném právními předpisy. Smluvní strany se zavazují nahradit neplatná, neúčinná či nevymahatelná ustanovení jinými, významově co nejbližšími těm ustanovením, která se stala neplatnými, neúčinnými či nevymahatelnými.*
3. *Smluvní strany pro účely plnění této Smlouvy výslovně sjednávají, že případné obchodní zvyklosti týkající se plnění této Smlouvy nemají přednost před ujednáním v této Smlouvě, ani před ustanoveními zákona, byť by tato ustanovení neměla donucující účinky.*
4. *Změní-li se po uzavření Smlouvy okolnosti do té míry, že se plnění podle této Smlouvy stane pro Povinného obtížnější, nemění to nic na jeho povinnosti splnit svůj závazek ze Smlouvy. Povinný tímto na sebe přebírá nebezpečí změny okolností.*
5. *Tato Smlouva nabývá platnosti a účinnosti dnem jejího podpisu oběma smluvními stranami.*
6. *Tato Smlouva je vyhotovena ve čtyřech stejnopisech, každý s platností originálu, z nichž po jednom vyhotovení obdrží každá ze smluvních stran a příslušnému katastrálnímu úřadu bude spolu s návrhem na vklad předložena tato Smlouva.*
7. *Změna nebo doplnění této Smlouvy je možná pouze písemným dodatkem k této Smlouvě, podepsaným oběma smluvními stranami.*
8. *Smluvní strany výslovně prohlašují, že si text Smlouvy důkladně přečetly, veškerým ustanovením rozumí a souhlasí s nimi, a že žádná ze smluvních stran nejedná v tísni ani za nápadně nevýhodných podmínek, na důkaz toho připojují své vlastnoruční podpisy.*

V Praze dne _____

V Kuřimi dne _____

na základě plné moci
Ing. Mikuláš Labský
ředitel úseku Telekomunikační služby

Mgr. Ing. Drago Sukalovský
starosta

V Olomouci dne _____

**Správa železniční dopravní cesty, státní
organizace**

Ing. Miroslav Bocák
ředitel Stavební správy východ

III.

Lhůta k uzavření Smlouvy o zřízení služebnosti inženýrské sítě

1. Investor se zavazuje ve lhůtě šesti měsíců po zaměření přesné polohy komunikační sítě a vyhotovení geometrického plánu zaslat Budoucímu povinnému písemnou výzvu k uzavření Smlouvy o zřízení služebnosti inženýrské sítě.
2. Budoucí povinný je povinen nejpozději do 60 dnů od doručení výzvy Investorem uzavřít s Budoucím oprávněným za podmínek sjednaných touto Smlouvou o smlouvě budoucí samotnou Smlouvu o zřízení služebnosti inženýrské sítě, jejíž znění je uvedeno v článku II. této Smlouvy o smlouvě budoucí, již zřídí ve prospěch Budoucího oprávněného Služebnost podrobně specifikovanou ve Smlouvě o zřízení služebnosti inženýrské sítě. V pochybnostech se má za to, že výzva odeslaná s využitím provozovatele poštovních služeb byla doručena třetí pracovní den po jejím odeslání.
3. Nedojde-li ve lhůtě stanovené v odst. 3 tohoto článku Smlouvy o smlouvě budoucí k uzavření Smlouvy o zřízení služebnosti inženýrské sítě, může se kterákoli ze smluvních stran domáhat u soudu, aby prohlášení vůle smluvních stran bylo nahrazeno soudním rozhodnutím.

IV.

Podmínky pro umístění stavby

1. Budoucí povinný prohlašuje, že na základě této Smlouvy o smlouvě budoucí uděluje Investorovi souhlas s umístěním a zřízením stavby dle článku I. odst. 2 této Smlouvy o smlouvě budoucí současně uděluje souhlas se vstupem Investora, případně jeho smluvních partnerů, na nemovitost za účelem realizace této stavby.
2. Po ukončení stavebních prací je Investor povinen na vlastní náklad uvést nemovitost do původního či náležitého stavu, pokud se smluvní strany nedohodnou jinak.

V.

Práva a povinnosti smluvních stran

1. Uzavřením této Smlouvy o smlouvě budoucí vzniká Budoucímu oprávněnému zejména:
 - a) právo zřídit stavbu vedení veřejné komunikační sítě včetně obslužného zařízení ve smyslu ust. § 1267 odst. 2 občanského zákoníku,
 - b) právo tuto stavbu v budoucnu provozovat, tj. právo vjíždět a vstupovat na dotčenou nemovitost za účelem údržby, oprav a provozování stavby,
 - c) právo na uzavření Smlouvy o zřízení služebnosti inženýrské sítě,
 - d) povinnost na vlastní náklady vytyčit výše uvedenou stavbu pro potřeby Budoucího oprávněného a uvést nemovitost do původního (řádného) stavu.
2. Uzavřením této Smlouvy o smlouvě budoucí vzniká Budoucímu povinnému zejména:
 - a) právo na uzavření Smlouvy o zřízení služebnosti inženýrské sítě a za podmínek v ní stanovených na úhradu jednorázové náhrady za zřízení služebnosti inženýrské sítě,
 - b) právo na bezplatné vytyčení stavby vedení komunikační sítě,

- c) právo na uvedení nemovitosti do původního (řádného) stavu po realizaci stavby případně po jejím odstranění, a to na náklady Investora.

VI. Ostatní ujednání

1. Změní-li se okolnosti, z nichž smluvní strany při uzavírání Smlouvy o smlouvě budoucí zřejmě vycházely, do té míry, že na Budoucím povinném nelze rozumně požadovat, aby Smlouvu o zřízení služebnosti inženýrské sítě dle článku II. této Smlouvy o smlouvě budoucí uzavřel, povinnost uzavřít budoucí smlouvu zaniká. Neoznámí-li Budoucí povinný změnu okolností Budoucímu oprávněnému bez zbytečného odkladu, nahradí Budoucímu oprávněnému škodu z toho vzniklou.
2. Služebnost inženýrské sítě se dle Smlouvy o zřízení služebnosti inženýrské sítě zřizuje za úplatu, a to ve formě jednorázové odměny v částce, jejíž výše je stanovena znaleckým posudkem dle skutečného zaměření trasy vedení optické kabelové trasy. Přesná částka za zřízení služebnosti inženýrské sítě, včetně podmínek její úhrady, budou stanoveny dohodou smluvních stran ve Smlouvě o zřízení služebnosti inženýrské sítě.
3. Skutečný rozsah služebnosti inženýrské sítě bude upřesněn ve Smlouvě o zřízení služebnosti inženýrské sítě dle geometrického plánu, vyhotoveného po dokončení stavby podle skutečného provedení stavby. Náklady spojené se zřízením služebnosti inženýrské sítě, tj. geometrický plán a poplatky za vklad do příslušného katastru nemovitostí, nese Investor.
4. Stane-li se některé z ustanovení této Smlouvy o smlouvě budoucí neplatné či neúčinné, nedotýká se tato neplatnost či neúčinnost ostatních ustanovení této Smlouvy o smlouvě budoucí. Smluvní strany se v takovém případě zavazují nahradit neplatná či neúčinná ustanovení novým ustanovením, které nejlépe odpovídá původně zamýšlenému účelu ustanovení neplatného či neúčinného.
5. Smluvní strany pro účely plnění této Smlouvy o smlouvě budoucí výslovně sjednávají, že případné obchodní zvyklosti týkající se plnění této Smlouvy o smlouvě budoucí nemají přednost před ujednáním v této Smlouvě o smlouvě budoucí, ani před ustanoveními zákona, byť by tato ustanovení neměla donucující účinky.
6. Do doby uzavření Smlouvy o zřízení služebnosti inženýrské sítě jsou smluvní strany vázány touto Smlouvou o smlouvě budoucí, a zavazují se, že neučiní žádné právní ani jiné kroky, které by vedly ke zmaření účelu této Smlouvy o smlouvě budoucí.

VII. Závěrečná ustanovení

1. Tato Smlouva o smlouvě budoucí nabývá platnosti a účinnosti dnem jejího podpisu všemi smluvními stranami.
2. Tato Smlouva o smlouvě budoucí je vyhotovena v 6 stejnopisech, vždy s platností originálu, z nichž po 2 vyhotoveních obdrží každá ze smluvních stran.
3. Změna nebo doplnění této Smlouvy o smlouvě budoucí je možná pouze písemným dodatkem k této Smlouvě o smlouvě budoucí, podepsaným všemi smluvními stranami.
4. Smluvní strany výslovně prohlašují, že si text Smlouvy o smlouvě budoucí důkladně přečetly, veškerým ustanovením rozumí a souhlasí s nimi, a že žádná ze smluvních stran nejedná v tísni ani za nápadně nevýhodných podmínek, na důkaz čehož připojují své vlastnoruční podpisy.
5. Tato smlouva byla uzavřena v souladu s usnesením Rady města Kuřimi č. /2016 ze dne 6.4.2016.

V Praze dne _____

V Kuřimi dne _____

ČD - Telematika a.s.

Město Kuřim

na základě plné moci
Ing. Mikuláš Labský
ředitel úseku Telekomunikační služby

Mgr. Ing. Drago Sukalovský
starosta

V Olomouci dne _____

**Správa železniční dopravní cesty, státní
organizace**

Ing. Miroslav Bocák
ředitel Stavební správy východ

I.2.2 SEZNAM DOTČENÝCH NEMOVITOSTÍ

STAVBA: 15 014 Zvýšení traťové rychlosti v úseku Kuřim - Tišnov
 Obec: Kuřim
 Katastrální území: Kuřim

PŘÍLOHA č. 2

Parcelní číslo	Výměra (m ²)	Druh pozemku	Způsob využití	List vlastnictví	Vlastník - adresa	Dočasný zábor (m ²) do 1 roku =NAJEM	Číslo SO a PS	Věcné břemeno (m ²)	Číslo SO a PS	ZUK	Číslo SO a PS	Poznámka
288 / 3	25	ostatní plocha	ostatní komunikace	1	Město Kuřim, Jungmannova 968/75, 66434 Kuřim			4	ČD-T			
288 / 4	23	ostatní plocha	ostatní komunikace	1	Město Kuřim, Jungmannova 968/75, 66434 Kuřim			4	ČD-T			
288 / 5	56	ostatní plocha	ostatní komunikace	1	Město Kuřim, Jungmannova 968/75, 66434 Kuřim			2	ČD-T			
288 / 6	44	ostatní plocha	ostatní komunikace	1	Město Kuřim, Jungmannova 968/75, 66434 Kuřim			2	ČD-T			
375	7927	ostatní plocha	ostatní komunikace	1	Město Kuřim, Jungmannova 968/75, 66434 Kuřim			34	KME			
375	7927	ostatní plocha	ostatní komunikace	1	Město Kuřim, Jungmannova 968/75, 66434 Kuřim			34	ČD-T			
448 / 3	272	vodní plocha	koryto vodního toku přirozené nebo upravené	1	Město Kuřim, Jungmannova 968/75, 66434 Kuřim			4	ČD-T			
519 / 1	4849	ostatní plocha	ostatní komunikace	1	Město Kuřim, Jungmannova 968/75, 66434 Kuřim			10	ČD-T			
2778	950	vodní plocha	koryto vodního toku přirozené nebo upravené	1	Město Kuřim, Jungmannova 968/75, 66434 Kuřim			4	ČD-T			
2779	1545	ostatní plocha	ostatní komunikace	1	Město Kuřim, Jungmannova 968/75, 66434 Kuřim			10	ČD-T			

PŘÍLOHA C