



Poznámka: Zveřejněna je pouze upravená verze dokumentu z důvodu dodržení přiměřenosti rozsahu zveřejňovaných osobních údajů podle zákona č. 101/2000 Sb., o ochraně osobních údajů v platném znění. Osobní údaje jsou v souladu s § 16, § 17 a § 95 zákona č. 128/2000 Sb., o obcích v platném znění.

bod jednání číslo

14

Příspěvek do 32. schůze Rady města Kuřimi konané dne 27.09.2017

Paní Krcháková – žádost o souhlas se stavbou v ochranném pásmu lesa

Obsah materiálu: Důvodová zpráva
 A - situace
 B - situace

Materiál předkládá: Mgr. Ing. Drago Sukalovský - starosta

Materiál zpracoval: Ing. Vladimíra Fidrmucová - referent - pozemky

Důvodová zpráva:

Paní Zdeňka Krcháková, bytem [osobní údaj odstraněn] 612 00 Brno, jako vlastník pozemku parc. č. 2904/153 v k. ú. Kuřim, požádala město Kuřim jako vlastníka lesních pozemků parc. č. 3669/1 a 3671 v k. ú. Kuřim o souhlas s umístěním stavby „vrtané studny“ v ochranném pásmu lesa (tj. 50 m od okraje lesa) - vizte příloha A, B.

Jedná se o lokalitu Pod Zborovem. Podle Územního plánu města Kuřimi se stavba nachází mimo zastavěné území obce v lokalitě s funkčním využitím pro rekreaci v krajině.

Podle projektové dokumentace vyhotovené Jiřím Třináctým, DiS., z dubna 2017 bude studna vybudovaná jako vrt o profilu 410 mm, vystrojená zárubnicí v PVC profilu 160 mm. Její čistá hloubka bude 18 m.

Vyjádření dotčených odborů:

- Odbor stavební a životního prostředí, oddělení životního prostředí nemá k realizaci stavby připomínek. Vyjádření odborného lesního hospodáře pro lesní pozemky ve vlastnictví města ing. Jaroslava Kleina je kladné.
- Stavební úřad MěÚ Kuřim sdělil, že probíhá řízení o dodatečném povolení stavby oplocení včetně umístění dřevěné chatky na pozemku parc. č. 2904/153 v k. ú. Kuřim.
- Podle vyjádření OI byla sonda pro studnu vyvrtaná bez předchozího ohlášení městu.

Na základě výše uvedeného OMP doporučuje vydat paní Krchákové vyjádření po zlegalizování staveb na pozemku parc. č. 2904/153 v k. ú. Kuřim.

Návrh na usnesení:



Město Kuřim

RM s c h v a l u j e stavbu vrtané studny na pozemku parc. č. 2904/153 k. ú. Kuřim v ochranném pásmu lesa, které se týká pozemků parc. č. 3669/1 a 3671 vše v k. ú. Kuřim dle přílohy B. Investorem stavby je paní Zdeňka Krcháková, bytem [osobní údaj odstraněn] 612 00 Brno.

Termín plnění: 31. 10. 2017 (OMP)

PŘÍLOHA A

SITUACE ŠIRŠÍCH VZTAHŮ JM 1:5000

NAVROVANÁ STUDNA

3669H

.C013

01 Cimperk

.C014

.C015

.C016

PP-05

LBK-05

LBK-05 Na Srpkul

.C017

DK-03

.C009

.C008

Port Zlatovrh

.C003

.C001

.C002

TK-01

RP-05

TE-03

A003

A013

A004

TE-04

A008

A116

A124

A125

A126

A115

TP-04

A005

Zodp. projektant:

Jiří Třináctý, DiS.

Vypracoval:

Jiří Třináctý, DiS.



Jiří Třináctý, DiS.

PROJEKCE INŽENÝRSKÝCH SÍTÍ

Za Bankou 4, 690 02 BŘECLAV

tel.: 511 112 780, e-mail: pis@mybox.cz

Obec: Kuřim

Katastr. úz.: Kuřim

Datum: IV/2017

Investor: Krcháková Zdeňka, Myslinova 172/14, Královo Pole, 612 00 Brno

Číslo zakázky:

AKCE:

KUŘIM - parc.č. 2904/153,
vrtaná studna

Formát: A4

Stupeň: DSP

Měřítko: 1:5000

OBSAH:

SITUACE ŠIRŠÍCH VZTAHŮ

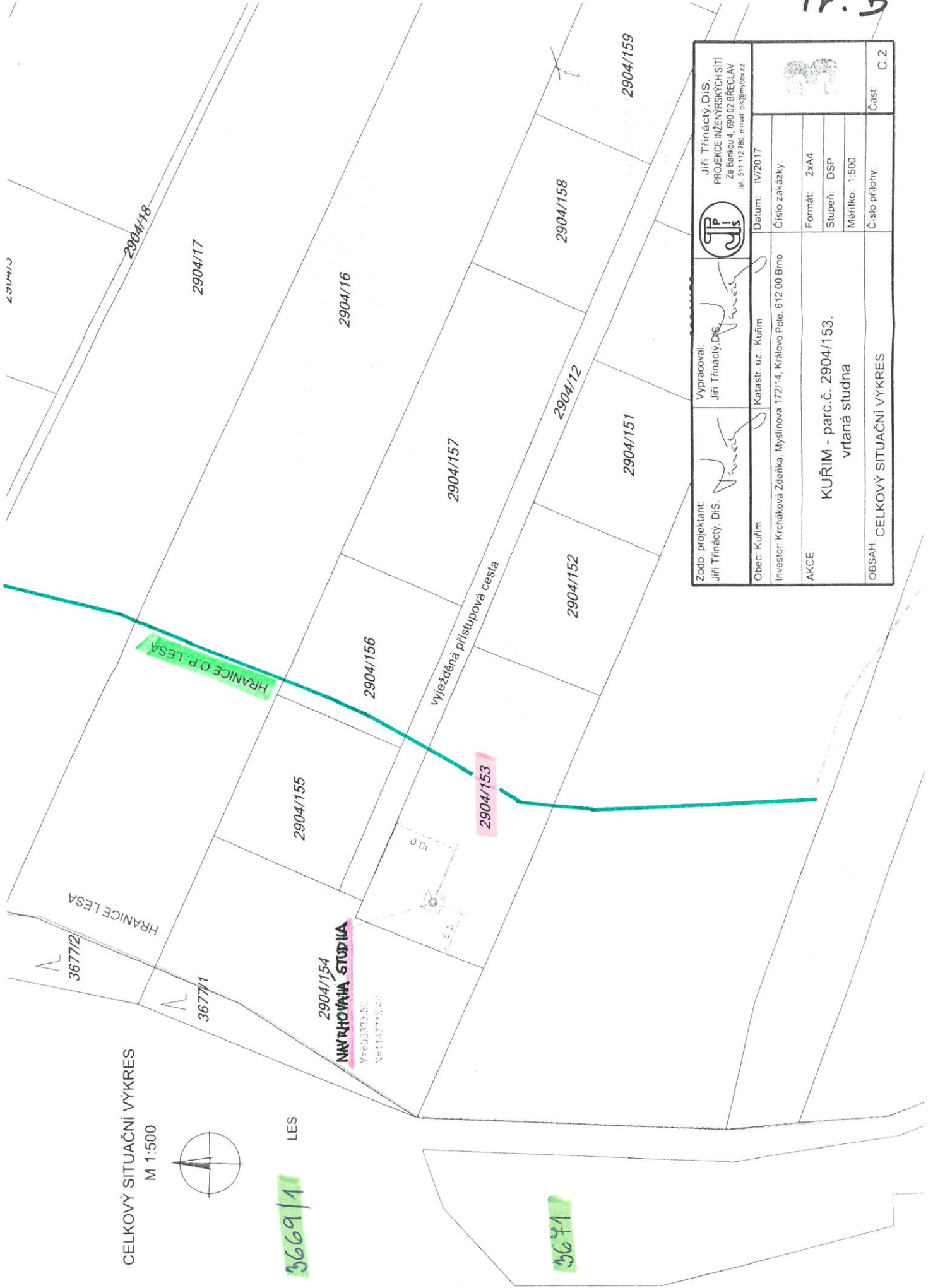
Číslo přílohy:



Část:

C.1

1

Pr. 3



Zodp. projektant: Jiří Třináč, DiS.	Vypracoval: Jiří Třináč, DiS.		Jiří Třináč, DiS. PROJEKCE INŽENÝRSKÝCH SÍTÍ Ža Bankou 4, 690 02 BRĚCLAV tel: 511 112 780, e-mail: oid@mybox.cz		
Obec: Kuřim	Katastr. uz.: Kuřim	Datum: IV/2017		Číslo zakázky:	
Investor: Křchákova Zdeňka, Myslinova 172/14, Křalovo Pole, 612 00 Brno			Formát: 2xA4		
AKCE: KUŘIM - parc.č. 2904/153, vrtaná studna			Stupeň: DSP		
			Měřítko: 1:500		
OBSAH: CELKOVÝ SITUAČNÍ VÝKRES			Číslo přílohy:		Část: C.2