



Poznámka: Zveřejněna je pouze upravená verze dokumentu z důvodu dodržení přiměřenosti rozsahu zveřejňovaných osobních údajů podle zákona č. 101/2000 Sb., o ochraně osobních údajů v platném znění. Osobní údaje jsou v souladu s § 16, § 17 a § 95 zákona č. 128/2000 Sb., o obcích v platném znění.

bod jednání číslo

**4**

## **Příspěvek do 9. schůze Rady města Kuřimi konané dne 08.03.2017**

### **Petr Dufek, Kuřim – žádost o obnovu účelové komunikace**

Obsah materiálu: Důvodová zpráva

- A - žádost
- B - situace
- C - situace
- D - foto

Materiál předkládá: Mgr. Ing. Drago Sukalovský - starosta

Materiál zpracoval: Ing. Vladimíra Fidrmucová - referent - pozemky

#### **Důvodová zpráva:**

Petr Dufek požádal město Kuřim o nápravu a součinnost v užívání pozemků cesta - orná půda v těsné blízkosti protiletdeckých krytů z 2. světové války - v lokalitě „Nivky“ neboli za areálem „TOS“ Kuřim - vizte př. A.

Z historie:

V roce 2013 město uzavřelo s panem Dufkem nájemní smlouvu, jejímž předmětem je pronájem části pozemku parc. č. 2940/14 o výměře 880 m<sup>2</sup>, za účelem zajištění přístupu k pozemkům pana Dufka - parc. č. 2939/2 a 2940/22 - vizte př. B, C - „kryt 1“.

Pan Dufek se stal vlastníkem i pozemku parc. č. 2941 k. ú. Kuřim, jehož součástí je bývalý protiletdecký kryt dále jen „kryt 2“ - vizte př. B, C.

Pan Dufek si stěžuje na špatnou komunikaci se zemědělci, kteří obdělávají přilehlé pole. Z tohoto důvodu si vybudoval na svých pozemcích svoji obslužnou cestu, a aby mu ji zemědělci neničili, ohraničil ji betonovými prazci a zamezil na ni přístup uzamykatelným ocelovým lanem - vizte foto - př. D.

Na základě výše uvedeného pan Dufek požaduje obnovení cest na pozemcích parc. č. 2918/5, 2938/9 a 2918/7 v k. ú. Kuřim, které jsou v současné době rozorány a využívány jako zemědělské pozemky.

#### **Návrh na usnesení:**



**Město Kuřim**

**RM s c h v a l u j e** obnovení účelové komunikace na pozemcích parc. č. 2918/5, 2938/9 a 2918/7 v k. ú. Kuřim v lokalitě Nivky.

Termín plnění: 31. 3. 2017 (OMP)

**PŘÍLOHA**

**A**



MUKUP005FBJT

Město Kuřim

Jungmannova 968

Kuřim 66434

MĚSTSKÝ ÚŘAD KUŘIM MĚSTO KUŘIM		Číslo mapy <i>145</i>
Důšl. dne: 26. 01. 2017		Zpracoval <i>OMP</i>
MK/2413/1F/OMP		Uč. znak
Číslo <i>1/1</i>	Podpis	

Žádost:


Tímto žádám o nápravu a součinnost při nápravě vztahu a užívání pozemků ( cesta-orná půda). Nápravy se vztahují k chybám, které vznikly digitalizací mapového systému.

Jedná se o pozemky č.2918/5 , 2938/9 , 2918/7 , 2938/10 .

Vzhledem k problematické ,situaci která se řeší od 7.3.2011 doufám, že dojde k spolupráci a úspěšné nápravě.


Situaci a postup objasním.

Petr Dufek



Kuřim 26.01.2017

Petr Dufek





Legenda

nn

vn

wn

ochranná pásma

teplovody

kanalizace

vodovod

plyn


telefon

tkr

vo

optická síť

železniční kabel



Popis:		Dne:	6.2.2017	1:3184
Vystavil:				



**Legenda:**

- pozemky ve vlastnictví pana Dufka
- pozemky ve vlastnictví města Kuřim





# PRÍLOHA D

