



Poznámka: Zveřejněna je pouze upravená verze dokumentu z důvodu dodržení přiměřenosti rozsahu zveřejňovaných osobních údajů podle zákona č. 101/2000 Sb., o ochraně osobních údajů v platném znění. Osobní údaje jsou v souladu s § 16, § 17 a § 95 zákona č. 128/2000 Sb., o obcích v platném znění.

bod jednání číslo

25

Příspěvek do 16. schůze Rady města Kuřimi konané dne 09.05.2018

Klub vojenské historie Kuřim z.s. - žádost o souhlas s umístěním kříže

Obsah materiálu: Důvodová zpráva
 A - situace 1
 A - situace 2 A
 B - vizualizace kříže A
 C - text informační tabulky

Materiál předkládá: PaedDr. David Holman - místostarosta

Materiál zpracoval: Bc. Alena Šrámková - referent

Důvodová zpráva:

Klub vojenské historie Kuřim z.s., požádal o souhlas s bezúplatným umístěním pietního kříže na pozemku parc. č. 3118/4 v k. ú. Kuřim. Kříž by měl být osazen jako vzpomínka na několik set zde pohřbených Němců ze zajateckého tábora na Podlesí z období po druhé světové válce. Žadatel ve své žádosti zdůrazňuje, že kříž nemá znamenat žádnou podporu nacizmu, ale pouze připomenutí pietního místa a uznání historie z okolí města Kuřimi.

Pro místo piety byl zvolen polní cíp Bělč - rozhraní mezi lesem a polem, nedaleko Podlesí, vzdálený od původního hřbitova pár desítek metrů. Na původním hřbitově, který se nacházel v místě, kde je dnes zemědělsky obdělávané pole, bylo v letech 1945 - 1946 pochováno více než 500 německých vojenských zajatců, kteří zemřeli převážně na tyfus, TBC, podchlazení a podvýživu. Místo vojenského hřbitova připomínal údajně do 80. let dvacátého století dřevěný kříž umístěný na stromě na okraji lesa. Navrhované pietní místo a bývalý hřbitov zajateckého tábora je znázorněno na situaci, příloha A. Toto místo je však velmi těžko přístupné.

Kříž by měl být vysoký cca 4m, tak aby měl dostatečnou velikost v konkurenci stromů za ním a měl by být zhotoven z bukového dřeva z okolních lesů. Podstavcem kříže by byl načervenalý kamenný sokl - slepenec typický pro okolí Babího Lomu. Vizualizace kříže je znázorněna v příloze B.

Místo by mělo být doplněno informační tabulkou se základními informacemi o místě a událostech s ním spojených. Text informační tabulky tvoří přílohu C.

Návrh na usnesení:

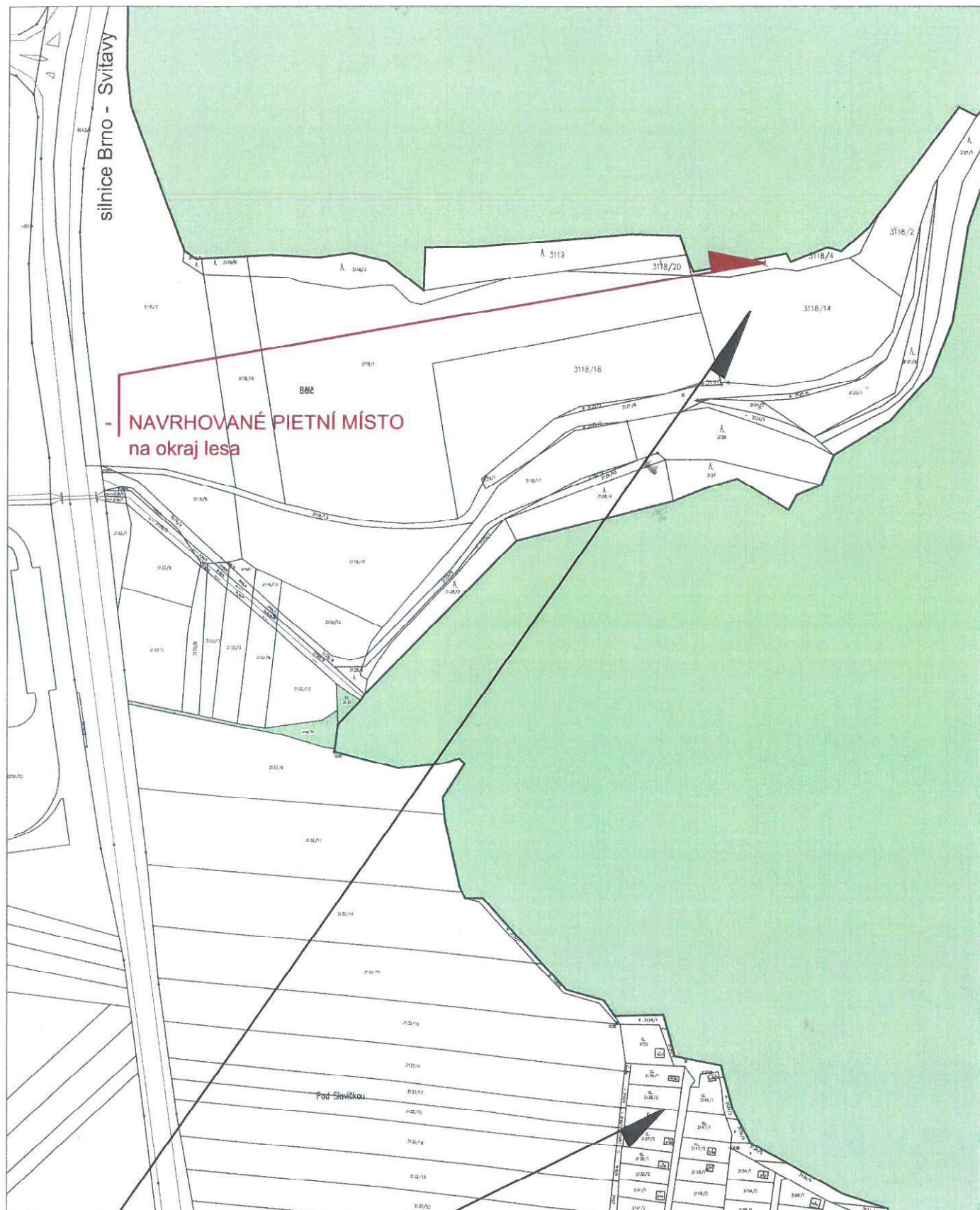


Město Kuřim

RM s c h v a l u j e bezúplatné umístění dřevěného kříže o výšce 4m s kamenným podstavcem o rozměrech 1,5m x 2,5m na pozemku parc. č. 3118/4 k. ú. Kuřim Klubu vojenské historie Kuřim z.s., Legionářská 463/8, 664 34 Kuřim, IČ 02503662.

Termín plnění: 30. 6. 2018 (OMP)





- NAVRHOVANÉ PIETNÍ MÍSTO
na okraj lesa

- bývalý hřbitov zajateckého tábora
polní cíp Bělč



- bývalý zajatecký tábor
Podlesí

SITUACE | 1: 3 000

*pietní místo
v polním cípu Bělč, Podlesí*

ARCHITEKTONICKÁ STUDIE: návrh pietního místa na bývalém německém zajateckém hřbitově
MÍSTO: v polním cípu Bělč, Podlesí, k.ú.: Kuřim, parcel. č.: 3118/4

zadavatel: KLUB VOJENSKÉ HISTORIE KUŘIM, kontaktní osoba: [REDACTED]



VIZUALIZACE | --
NÁVRH

*pietní místo
v polním cípu Bělč, Podlesí*

ARCHITEKTONICKÁ STUDIE: návrh pietního místa na bývalém německém zajateckém hřbitově
MÍSTO: v polním cípu Bělč, Podlesí, k.ú.: Kuřim, parcel. č.: 3118/4

zadavatel: KLUB VOJENSKÉ HISTORIE KUŘIM, kontaktní osoba: [REDACTED]

Text na pamětní desku:

Na tomto místě se nacházel hřbitov zajatých vojáků německé armády, kteří zemřeli v nedalekém vojenském zajateckém táboře Kuřim. Mezi 22.10.1945 – 22.4.1947 v táboře zemřelo 571 zajatců, z nichž 537 bylo na této louce pohřbeno. V roce 1968 byly jejich ostatky přeneseny na vojenské pohřebiště Ústředního hřbitova v Brně.

Narodili jsme se ve špatný čas
a nesmyslná válka nás zavála až sem,
daleko od našich domovů, kde jsme zemřeli.
ODPOČÍVEJTE V POKOJI - RUHET IN FRIEDEN

Tento pomník byl postaven jako připomenutí absurdních
obětí války.

KVH Kuřim (Město Kuřim) 2018