



Poznámka: Zveřejněna je pouze upravená verze dokumentu z důvodu dodržení přiměřenosti rozsahu zveřejňovaných osobních údajů podle zákona č. 101/2000 Sb., o ochraně osobních údajů v platném znění. Osobní údaje jsou v souladu s § 16, § 17 a § 95 zákona č. 128/2000 Sb., o obcích v platném znění.

bod jednání číslo

**13**

## **Příspěvek do 37. schůze Rady města Kuřimi konané dne 20.11.2018**

### **Rodinné domy u autoservisu Ford Rašino – smlouvy o zřízení věcného břemene**

Obsah materiálu: Důvodová zpráva

A - situace

C - GP 3540-14\_2018

D - GP 3541-15\_2018

E - smlouva

Materiál předkládá: Mgr. Ing. Drago Sukalovský - starosta

Materiál zpracoval: Ing. Vladimíra Fidrmucová - referent - pozemky

#### **Důvodová zpráva:**

V souvislosti s výstavbou nových rodinných domů v lokalitě Díly za sv. Janem - „**Soubor rodinných domů k autosalonu a autoservisu Ford Rašino**“ byly nově vybudovány dešťová kanalizační přípojka a sdružená přípojka splaškové kanalizace. Podle stavebního povolení měla být vybudována splašková kanalizace, která měla být převedena do majetku města. Tato kanalizace však vykazuje technické závady a z tohoto důvodu společnost Brněnské vodárny a kanalizace, a.s., odmítla tuto kanalizaci provozovat. Na základě výše uvedeného bylo dohodnuto, že kanalizační řad bude dále označen a provozován jako **sdružená přípojka splaškové kanalizace**, kterou budou spoluvlastnit a provozovat majitelé rodinných domů, které jsou na tuto přípojku splaškové kanalizace připojeny:

- manž. Libor a Kateřina Vaverovi, oba bytem [osobní údaj odstraněn] Brno, jako spoluvlastníci (SJM) pozemků parc. č. 2649/13 a 2649/23 v k. ú. Kuřim;
- manž. Ing. arch. Miroslav Gebas, bytem [osobní údaj odstraněn] Hradec Králové a Eliška Gebas, bytem [osobní údaj odstraněn] , Hradec Králové, jako spoluvlastníci (SJM) pozemků parc. č. 2649/16 a 2649/17 v k. ú. Kuřim;
- Martin Šinogl, bytem [osobní údaj odstraněn] Brno, jako vlastník pozemků parc. č. 2649/19 a 2649/18 v k. ú. Kuřim.

Tato kanalizační přípojka bude napojena na městský kanalizační řad přes městské pozemky parc. č. 2648/1 a 2654/3 v k. ú. Kuřim. Z tohoto důvodu je nutné zřídit věcné břemeno ve prospěch spoluvlastníků sdružené přípojky splaškové kanalizace.

Stejný postup bude i pro přípojku dešťové kanalizace.



## Město Kuřim

Spoluvlastnictví jednotlivých přípojek bylo doloženo „Dohodou vlastníků nemovitostí v resortu 3 rodinných domů - Kuřim - Rozdělovací na parcelách č. 2649/13, 2649/23, 2649/16, 2649/17, 2649/19, 2649/18, 2649/14, 2649/15, 2649/21 a 2649/3 v k. ú. Kuřim“ - vizte př. B.

Rozsah věcného břemene pro sdruženou přípojku splaškové kanalizace je vyznačen v GP č. 3540-14/2018, díl B - vizte př. C.

Rozsah věcného břemene pro dešťovou kanalizační přípojku je vyznačen v GP č. 3541-15/2018 - vizte př. D.

OMP doporučil k těmto přípojkám zřídit věcné břemeno na dobu neurčitou za jednorázovou úhradu ve výši 10.000 Kč bez DPH za každou zřízenou služebnost jednotlivě. Náklady na jeho zřízení nesou stavebníci.

Ol proti výše uvedenému neměl námitek.

Na základě výše uvedeného RM dne 10. 4. 2018 schválila usnesení č. 179/2018 a 180/2018:

### 179/2018

**Rada města schvaluje** zřízení věcného břemene za účelem uložení a provozování sdružené přípojky splaškové kanalizace do části pozemků parc. č. 2648/1 a 2654/3 vše v k. ú. a obci Kuřim, LV č. 1, ve prospěch manž. Libora a Kateřiny Vaverových, oba bytem [osobní údaj odstraněn], Brno, manž. Ing. arch. Miroslava Gebase, bytem [osobní údaj odstraněn] Hradec Králové a Elišky Gebas, bytem [osobní údaj odstraněn] Hradec Králové a Martina Šinogla, bytem [osobní údaj odstraněn], Brno jako oprávněných z věcného břemene v rozsahu GP č. 3540-14/2018. Věcné břemeno bude zřízeno na dobu neurčitou, za jednorázovou úhradu ve výši 10.000 Kč bez DPH. Náklady na zřízení věcného břemene ponese oprávněný z věcného břemene.

### 180/2018

**Rada města schvaluje** zřízení věcného břemene za účelem uložení a provozování dešťové kanalizační přípojky do části pozemků parc. č. 2648/1 a 2654/3 vše v k. ú. a obci Kuřim, LV č. 1, ve prospěch manž. Libora a Kateřiny Vaverových, oba bytem [osobní údaj odstraněn] a, Brno, manž. Ing. arch. Miroslava Gebase, bytem [osobní údaj odstraněn] Hradec Králové a Elišky Gebas, bytem [osobní údaj odstraněn] Hradec Králové a Martina Šinogla, bytem [osobní údaj odstraněn], Brno, jako oprávněných z věcného břemene v rozsahu GP č. 3541-15/2018. Věcné břemeno bude zřízeno na dobu neurčitou, za jednorázovou úhradu ve výši 10.000 Kč bez DPH. Náklady na zřízení věcného břemene ponese oprávněný z věcného břemene.

Po konzultaci na katastrálním úřadě OMP zjistil, že takto koncipované usnesení sice není chybné, ale výhodnější je uzavřít věcné břemeno **ve prospěch oprávněný pozemků**. To znamená, že při převodu oprávněných pozemků na jiné vlastníky se nemusí věcná břemena rušit a uzavírat nová s novými vlastníky.

Z tohoto důvodu doporučuje OMP usn. č. 179/2018 a 180/2018 zrušit a přijmout usnesení nová.

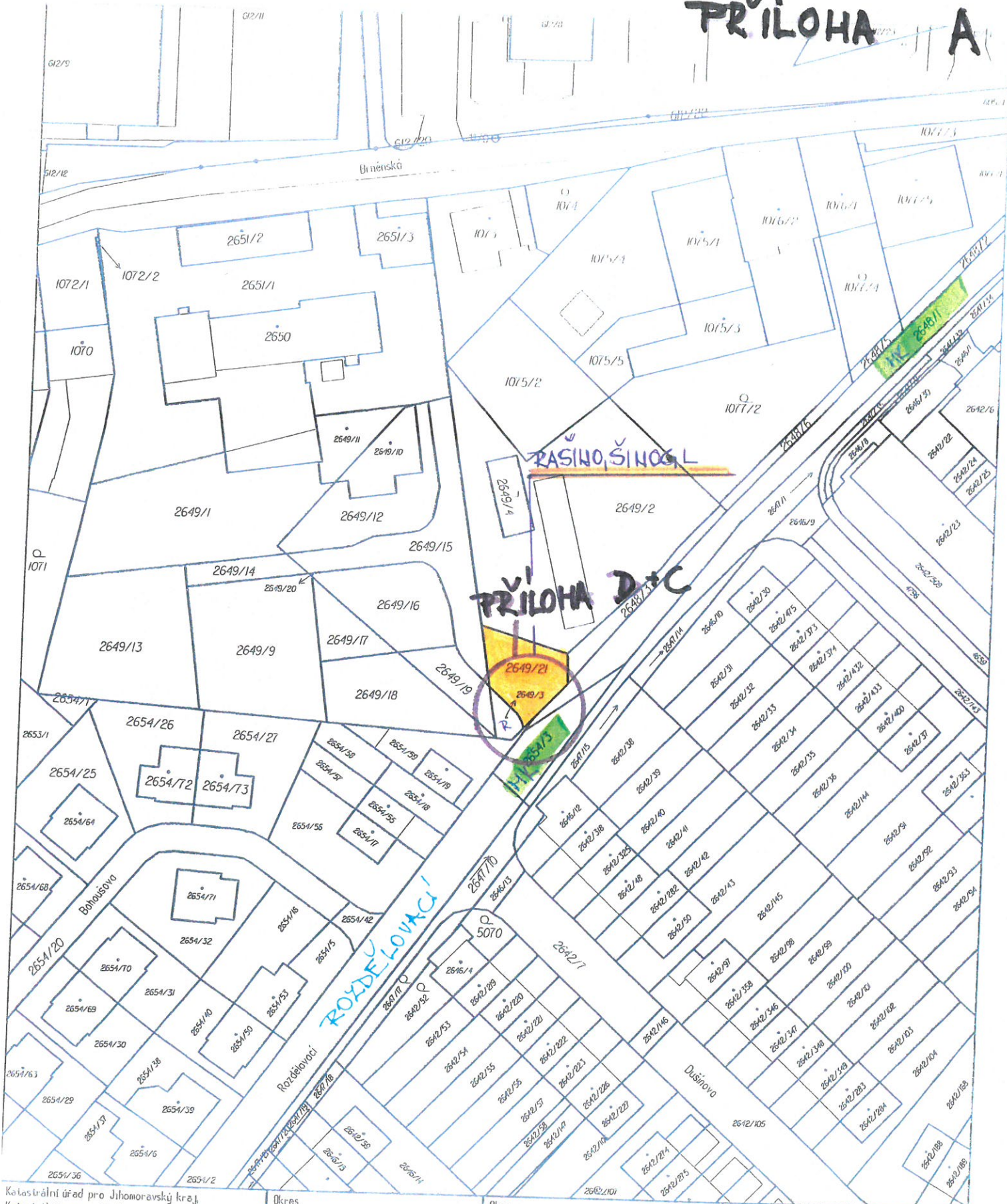
### Návrh na usnesení:

**RM r u š í** usnesení č. 179/2018 ze dne 10. 4. 2018 ve věci zřízení služebnosti.

Termín plnění: 30. 11. 2018 (OMP)



# PRÍLOHA A



Katastrální úřad pro Jihomoravský kraj, Katastrální pracoviště Brno-venkov	Okres Brno-venkov	Obec Kuřim	Podpis Číslo Razítko
Kat. území Kuřim	Mopový list č. TIŠNOV 0-4/32	Měřítka plošné pro rám 190 x 277 mm 1:1000	<div style="background-color: yellow; padding: 2px;">             HK - TOZENKY              VE VLISTNICTVÍ              PRÁVNÍ KURČIM           </div>

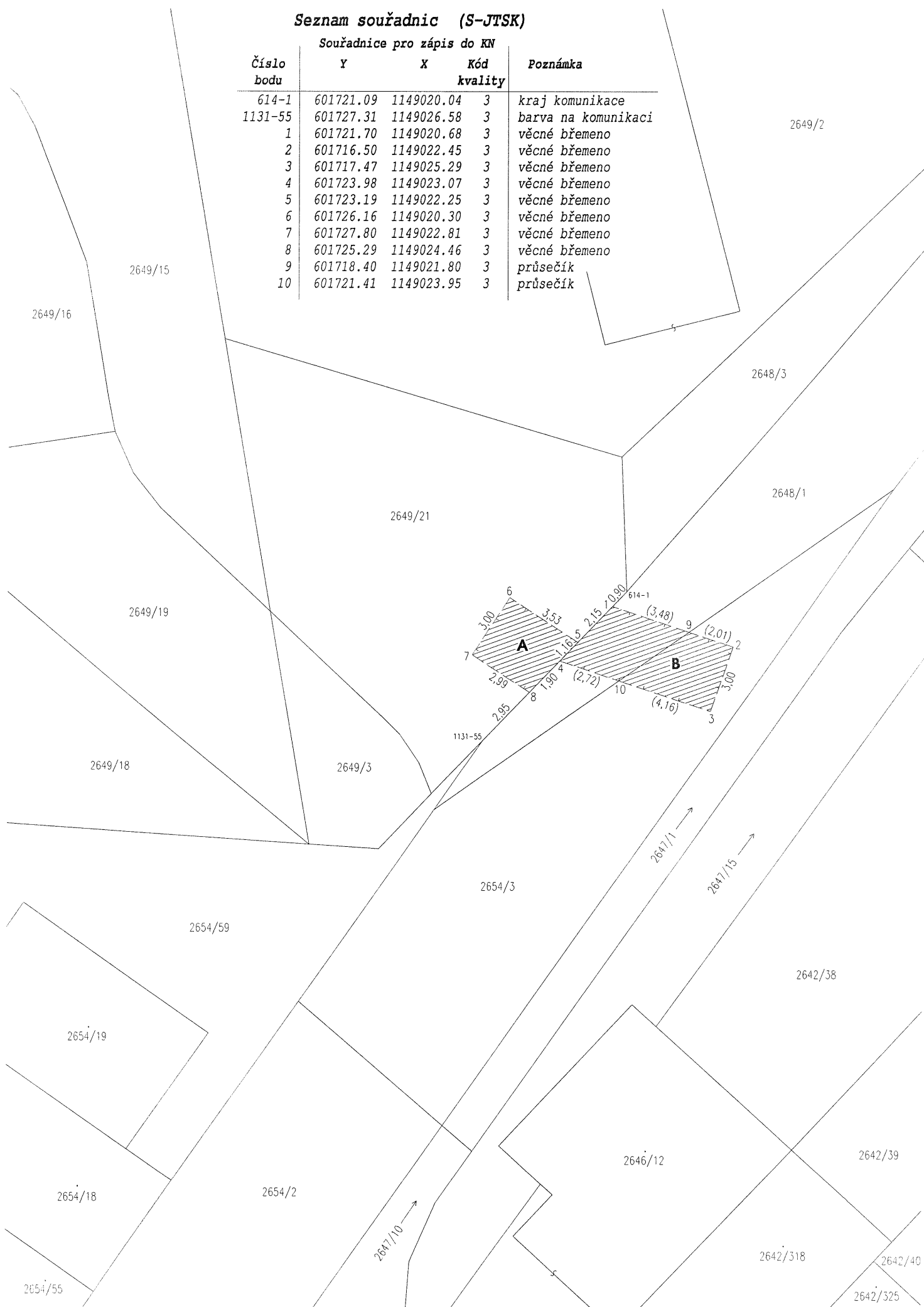
KOPIE KATASTRÁLNÍ MAPY

VÝKAZ DOSAVADNÍHO A NOVÉHO STAVU ÚDAJŮ KATASTRU NEMOVITOSTÍ														
Dosavadní stav				Nový stav										
Označení pozemku parc. číslem	Výměra parcely		Druh pozemku	Označení pozemku parc. číslem	Výměra parcely		Druh pozemku	Typ stavby	Způs. určení	Porovnání se stavem evidence právních vztahů				
			Způsob využití				Způsob využití	Způsob využití	výměr	Díl přechází z pozemku označeného v		Číslo listu vlastnictví	Výměra dílu	
	ha	m <sup>2</sup>	Způsob využití		ha	m <sup>2</sup>	Způsob využití	Způsob využití	katastru nemovitostí	dřívější poz. evidenci	ha		m <sup>2</sup>	
2649/21					VĚCNÉ BŘEMENO A					2649/21		7614		
2648/1					VĚCNÉ BŘEMENO B					2648/1		1		
2654/3										2654/3		1		

Oprávněný: dle listiny  
Druh věcného břemene: dle listiny

<b>GEOMETRICKÝ PLÁN pro</b>  vymezení rozsahu věcného břemene k části pozemku	Geometrický plán ověřil úředně oprávněný zeměměřický inženýr:		Stejnopis ověřil úředně oprávněný zeměměřický inženýr:	
	Jméno, příjmení:  Ing. Tomáš Šváb, Ph.D.		Jméno, příjmení:	
	Číslo položky seznamu úředně oprávněných zeměměřických inženýrů:  2373/07		Číslo položky seznamu úředně oprávněných zeměměřických inženýrů:	
	Dne: 16. ledna 2018	Číslo: 25/2018	Dne: Číslo:	
	Náležitostmi a přesností odpovídá právním předpisům.		Tento stejnopis odpovídá geometrickému plánu v elektronické podobě uloženému v dokumentaci katastrálního úřadu.	
Vyhotovitel: Ing. Tomáš Šváb-GEFIS Karafiátova 1313 Valašské Meziříčí IČ: 73278688, Tel: 777105042	Katastrální úřad souhlasí s očíslováním parcel.		Ověření stejnopisu geometrického plánu v listinné podobě.	
Číslo plánu: 3540-14/2018				
Okres: Brno-venkov				
Obec: Kuřim				
Kat. území: Kuřim				
Mapový list: Tišnov 0-4/32				
Dosavadním vlastníkům pozemků byla poskytnuta možnost seznámit se v terénu s průběhem navrhovaných nových hranic, které byly označeny předepsaným způsobem:				

## Souřadnice pro zápis do KN

2649/2

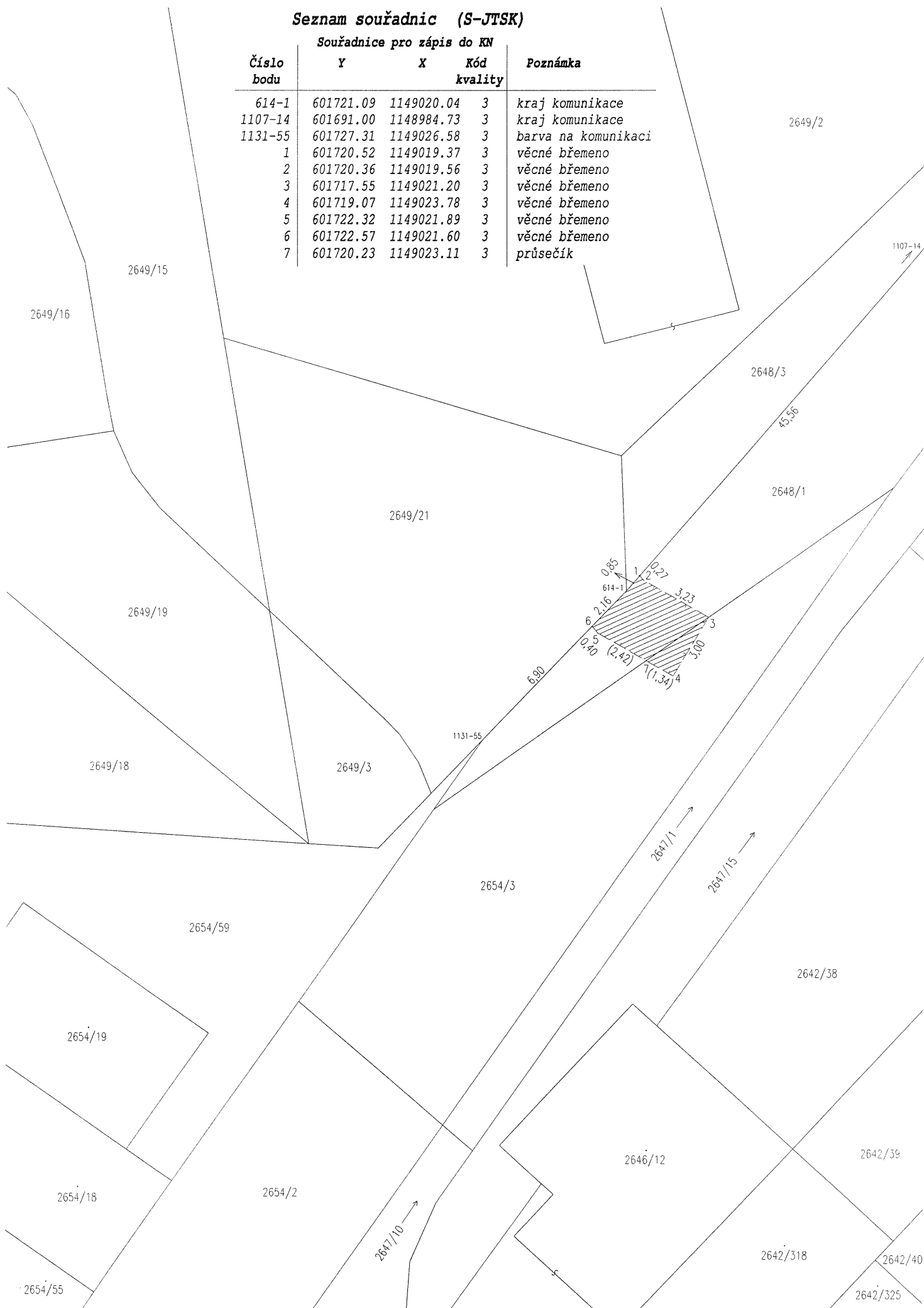
VÝKAZ DOSAVADNÍHO A NOVÉHO STAVU ÚDAJŮ KATASTRU NEMOVITOSTÍ																
Dosavadní stav			Nový stav													
Označení pozemku parc. číslem	Výměra parcely		Druh pozemku	Označení pozemku parc. číslem	Výměra parcely		Druh pozemku	Typ stavby	Způsob využití	Způsob určení výměr	Porovnání se stavem evidence právních vztahů					
	Způsob využití				Způsob využití						Díl přechází z pozemku označeného v		Číslo listu vlastnictví	Výměra dílu		Označení dílu
	ha	m <sup>2</sup>			ha	m <sup>2</sup>					katastru nemovitostí	dřívější poz. evidenci		ha	m <sup>2</sup>	
2648/1											2648/1		1			
2654/3											2654/3		1			

Druh věcného břemene: dle listiny

<b>GEOMETRICKÝ PLÁN pro</b> vymezení rozsahu věcného břemene k části pozemku	<b>Geometrický plán ověřil úředně oprávněný zeměměřický inženýr:</b> Jméno, příjmení: Ing. Tomáš Šváb, Ph.D.	<b>Stejnopis ověřil úředně oprávněný zeměměřický inženýr:</b> Jméno, příjmení:
	Číslo položky seznamu úředně oprávněných zeměměřických inženýrů: 2373/07	Číslo položky seznamu úředně oprávněných zeměměřických inženýrů:
	Dne: 16. ledna 2018      Číslo: 26/2018	Dne:      Číslo:
	Náležitosti a přesnosti odpovídá právním předpisům.	Tento stejnopis odpovídá geometrickému plánu v elektronické podobě uloženému v dokumentaci katastrálního úřadu.
Vyhotovitel: Ing. Tomáš Šváb-GEFIS Karafiátova 1313 Valašské Meziříčí IČ: 73278688, Tel: 777105042	<b>Katastrální úřad souhlasí s očíslováním parcel.</b>	<b>Ověření stejnopisu geometrického plánu v listinné podobě.</b>
Číslo plánu: 3541-15/2018		
Okres: Brno-venkov		
Obec: Kuřim		
Kat. území: Kuřim		
Mapový list: Tišnov 0-4/32		
Dosavadním vlastníkům pozemků byla poskytnuta možnost seznámit se v terénu s průběhem navrhovaných nových hranic, které byly označeny předepsaným způsobem:		

# Seznam souřadnic (S-JTSK)

Číslo bodu	Souřadnice pro zápis do KN			Poznámka
	Y	X	Kód kvality	
614-1	601721.09	1149020.04	3	kraj komunikace
1107-14	601691.00	1148984.73	3	kraj komunikace
1131-55	601727.31	1149026.58	3	barva na komunikaci
1	601720.52	1149019.37	3	věcné břemeno
2	601720.36	1149019.56	3	věcné břemeno
3	601717.55	1149021.20	3	věcné břemeno
4	601719.07	1149023.78	3	věcné břemeno
5	601722.32	1149021.89	3	věcné břemeno
6	601722.57	1149021.60	3	věcné břemeno
7	601720.23	1149023.11	3	průsečík





**Smlouva o zřízení věcného břemene č. 2018/O/0020**

uzavřená v souladu s ustanovením § 1257 a násl. zákona č. 89/2012 Sb., v platném znění (občanský zákoník)

**mezi smluvními stranami:****1. Město Kuřim**

se sídlem: Jungmannova 968/75, 664 34 Kuřim  
IČ: 00281964  
DIČ: CZ00281964  
zastoupeno: Mgr. Ing. Dragem Sukalovským - starostou  
Bankovní spojení: Komerční banka, a.s.  
číslo účtu: 19-22824641/0100  
VS: 2329001159

dále jen „**povinný**“

a

**2. manželé**

**Libor Vavera,**  
**Kateřina Vaverová,**  
oba bytem Brno  
jako spoluvlastníci (SJM) pozemků parc. č. 2649/13 a 2649/23 v k. ú. Kuřim

**3. manželé**

**Ing. arch. Miroslav Gebas,**  
bytem Hradec Králové  
**Eliška Gebas,**  
bytem Hradec Králové  
jako spoluvlastníci (SJM) pozemků parc. č. 2649/16 a 2649/17 v k. ú. Kuřim

**4. Martin Šinogl,**

bytem Brno  
jako vlastník pozemků parc. č. 2649/19 a 2649/18 v k. ú. Kuřim

dále jen „**oprávnění**“

**I.**

1. Povinný prohlašuje, že je výlučným vlastníkem pozemků parc. č. 2648/1 a 2654/3, zapsaných na LV č. 1 pro k. ú. Kuřim, obec Kuřim, u Katastrálního úřadu pro Jihomoravský kraj, Katastrální pracoviště Brno-venkov (dále jen „**služebné pozemky**“).  
Povinný dále prohlašuje, že vlastnictví ke služebným pozemkům ke dni podpisu této smlouvy nepozbyl.
2. Oprávnění jsou podílovými spoluvlastníky **přípojky dešťové kanalizace a sdružené přípojky splaškové kanalizace** (dále i „**kanalizační přípojky**“) v souladu s „Dohodou vlastníků nemovitostí v resortu 3 rodinných domů – Kuřim – Rozdělovací na parcelách č. 2649/13, 2649/23, 2649/16, 2649/17, 2649/19, 2649/18, 2649/14, 2649/15, 2649/21, 2649/3 v k. ú. Kuřim“ ze dne 15.2.2018, (dále jen „**Dohoda**“), kterou poskytli účastníci Dohody městu k dispozici a tato Dohoda bude založena v evidenci smluv města Kuřimi u této smlouvy č. 2018/O/0020. Kanalizační přípojky jsou uloženy ve služebných pozemcích parc. č. 2648/1 a 2654/3 vše v k. ú. Kuřim

**II.**

1. Povinný zřizuje ke služebným pozemkům ve prospěch oprávněných pozemků parc. č. 2649/13, 2649/23, 2649/16, 2649/17, 2649/19 a 2649/18 vše v k. ú. Kuřim věcná břemena ve smyslu služebnosti spočívající v:
  - a) právu mít a vést na služebných pozemcích parc. č. 2648/1 a 2654/3 vše v k. ú. Kuřim **přípojku dešťové kanalizace a sdruženou přípojku splaškové kanalizace** (dále i „přípojky“);



- b) právu vstupovat a vjíždět na služební pozemky parc. č. 2648/1 a 2654/3 vše v k. ú. Kuřim v souvislosti se zřízením, stavebními úpravami, opravami, provozováním a odstraněním kanalizačních přípojek, (dále jen „**věcné břemeno**“).
2. Povinný se zavazuje v ochranném pásmu přípojek neprovádět zemní práce, nebudovat stavby, neumísťovat konstrukce nebo jiná podobná zařízení či neprovádět činnosti, které omezují přístup ke kanalizačním přípojkám nebo které by mohly ohrozit jejich technický stav nebo plynulé provozování.
  3. Oprávnění jsou povinni co nejvíce šetřit práv vlastníka služebních pozemků a vstup na jeho pozemky mu oznámit. Po skončení prací jsou povinni uvést služební pozemky do předchozího stavu, nebo není-li to možné s ohledem na povahu provedených prací, do stavu odpovídajícímu předchozímu účelu či užívání dotčených služebních pozemků a oznámit tuto skutečnost vlastníku služebních pozemků. V případě havárie jsou oprávnění oprávněni vstupovat a vjíždět na služební pozemky bez předchozího oznámení, jsou však povinni po odstranění havárie svůj vstup a vjezd na služební pozemky oznámit povinnému.
  4. Věcné břemeno se zřizuje úplatně na dobu neurčitou.
  5. Skutečná poloha přípojky dešťové kanalizace včetně rozsahu věcného břemene k pozemkům parc. č. 2648/1 a 2654/3 vše v k. ú. Kuřim je stanovena a vyznačena v geometrickém plánu č. 3541-15/2018 ze dne 16.1.2018. Geometrický plán tvoří nedílnou součást této smlouvy.
  6. Skutečná poloha sdružené přípojky splaškové kanalizace včetně rozsahu věcného břemene k pozemkům parc. č. 2648/1 a 2654/3 vše v k. ú. Kuřim je stanovena a vyznačena v geometrickém plánu č. 3540-14/2018 ze dne 16.1.2018. Geometrický plán tvoří nedílnou součást této smlouvy.
  7. Povinný prohlašuje, že služební pozemky jsou bez faktických i právních vad a neexistují žádné okolnosti, které by bránily řádnému výkonu práv z věcného břemene. Oprávnění práva z věcného břemene přijímají a povinný se zavazuje jejich výkon trpět.
  8. Náklady spojené s běžným udržováním služebních pozemků nese povinný.

### III.

1. Povinný prohlašuje, že je plátcem DPH.
2. Smluvní strany se dohodly na jednorázové úplatě za zřízení věcného břemene v celkové výši 10 000 Kč bez DPH (slovy: desettisíc korun českých), (dále jen „**úplata**“) za každé zřízené věcné břemeno jednotlivě. K úplatě bude připočtena DPH dle obecně závazných právních předpisů platných a účinných ke dni podpisu této smlouvy.
3. Povinný prohlašuje, že celá částka úplaty v celkové výši 24 200 (slovy: dvacetčtyřtisícdevět korun českých) byla oprávněným zaplacená před podpisem této smlouvy.
4. Základ daně činí 20 000 Kč, základní sazba daně z přidané hodnoty činí 21 %, vypočtená daň činí 4 200 Kč. Celková úplata včetně daně z přidané hodnoty činí 24 200 Kč. Za datum uskutečnění zdanitelného plnění se považuje datum úhrady úplaty.

### IV.

1. Smluvní strany se výslovně dohodly, že návrh na zápis věcných břemen předloží v zastoupení účastníků příslušnému katastrálnímu úřadu povinný.
2. Oprávnění podpisem této smlouvy udělují povinnému ve smyslu § 441 a násl. zákona č. 89/2012 Sb., občanského zákoníku, v platném znění, plnou moc k podání návrhu na zápis práva odpovídajícího věcnému břemenu dle této smlouvy do katastru nemovitostí.
3. Pro případ zamítnutí zápisu věcného břemene na základě této smlouvy katastrálním úřadem se smluvní strany zavazují učinit veškeré relevantní kroky k odstranění překážek provedení zápisu při zachování smyslu a účelu této smlouvy.
4. Náklady spojené s vyhotovením geometrických plánů a správní poplatky za návrh na zahájení řízení o povolení vkladu práva do katastru nemovitostí uhradí oprávnění.

## V.

1. Smlouva se vyhotovuje v sedmi stejnopisech, z nichž po jednom obdrží každá smluvní strana, jeden stejnopis je určen pro potřeby řízení před katastrálním úřadem.
2. Smluvní strany prohlašují, že skutečnosti uvedené v této smlouvě nepovažují za obchodní tajemství ve smyslu ustanovení § 504 zákona č. 89/2012 Sb., občanský zákoník, a udělují svolení k jejich užití a uveřejnění na webových stránkách města Kuřimi bez stanovení jakýchkoli dalších podmínek.
3. Smluvní strany prohlašují, že si smlouvu přečetly, jejímu obsahu rozumějí, smlouva nebyla uzavřena v tísní, ani za nápadně nevýhodných podmínek a na důkaz souhlasu s výše uvedeným textem připojují své podpisy.

**Doložka** dle ust. § 41, odst. 1 zákona č. 128/2000 Sb., o obcích (obecní zřízení), ve znění pozdějších předpisů.

Smlouva je uzavřena v souladu s usneseními Rady města Kuřimi č. ..../2018 a ...../2018 ze dne 20. 11. 2018.

V Kuřimi dne: .....

### Povinný:

.....  
Mgr. Ing. Drago Sukalovský  
starosta

### Oprávnění:

V .....dne:

.....  
Libor Vavera

.....  
Kateřina Vaverová

V.....dne:

.....  
Ing. arch. Miroslav Gebas

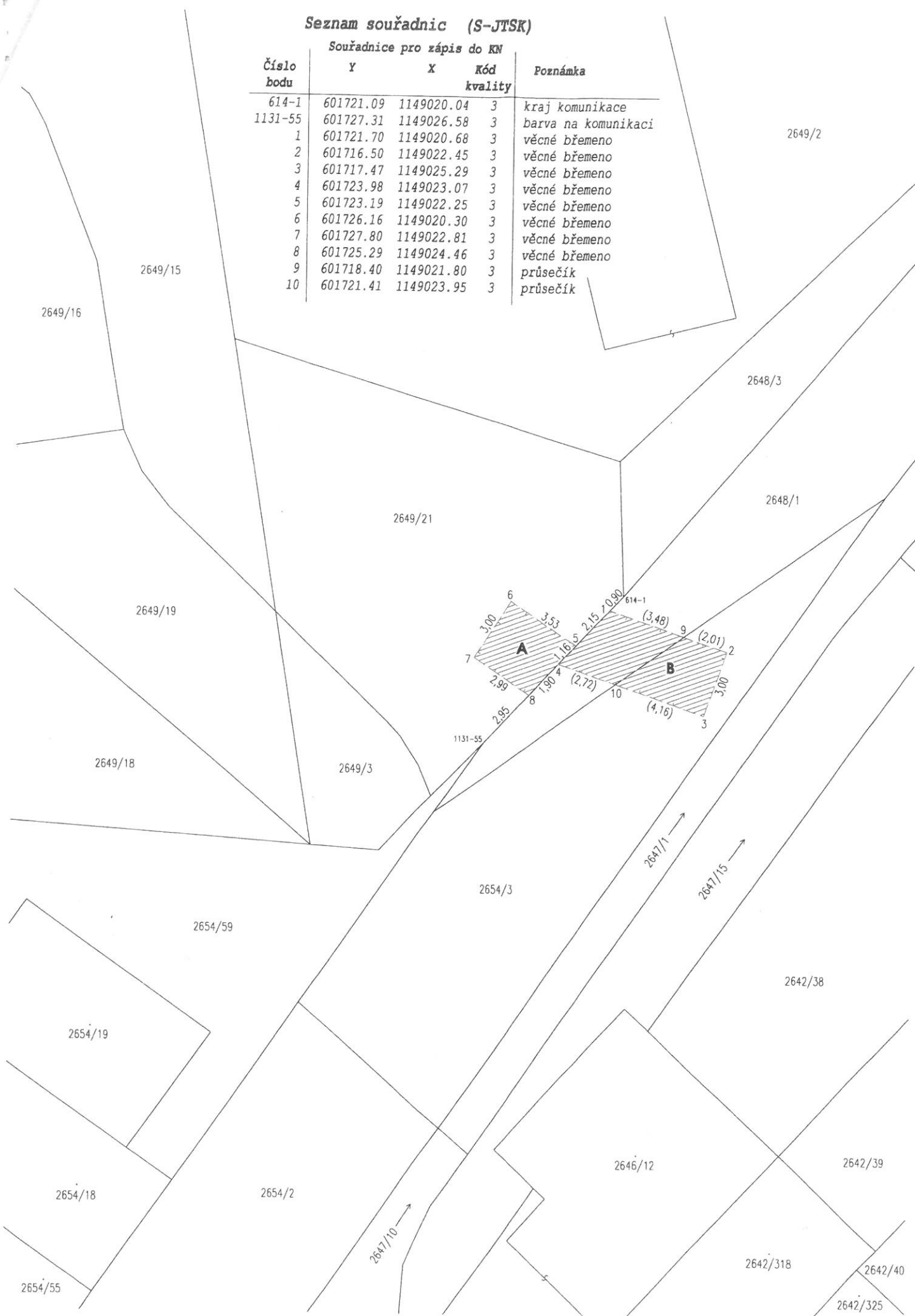
.....  
Eliška Gebas

V.....dne:

.....  
Martin Šinogl

## Seznam souřadnic (S-JTSK)

Číslo bodu	Souřadnice pro zápis do KN		Kód kvality	Poznámka
	Y	X		
614-1	601721.09	1149020.04	3	kraj komunikace
1131-55	601727.31	1149026.58	3	barva na komunikaci
1	601721.70	1149020.68	3	věcné břemeno
2	601716.50	1149022.45	3	věcné břemeno
3	601717.47	1149025.29	3	věcné břemeno
4	601723.98	1149023.07	3	věcné břemeno
5	601723.19	1149022.25	3	věcné břemeno
6	601726.16	1149020.30	3	věcné břemeno
7	601727.80	1149022.81	3	věcné břemeno
8	601725.29	1149024.46	3	věcné břemeno
9	601718.40	1149021.80	3	průsečík
10	601721.41	1149023.95	3	průsečík



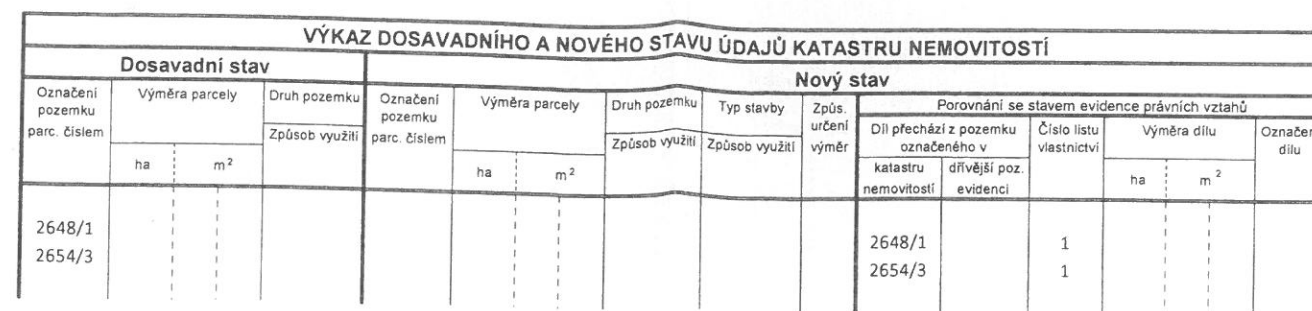
VÝKAZ DOSAVADNÍHO A NOVÉHO STAVU ÚDAJŮ KATASTRU NEMOVITOSTÍ															
Dosavadní stav					Nový stav										
Označení pozemku parc. číslem	Výměra parcely		Druh pozemku  Způsob využití	Označení pozemku parc. číslem	Výměra parcely		Druh pozemku  Způsob využití	Typ stavby  Způsob využití	Zpús. určení výměr	Porovnání se stavem evidence právních vztahů					
	ha	m <sup>2</sup>			ha	m <sup>2</sup>				Díl přechází z pozemku označeného v		Číslo listu vlastnictví	Výměra dílu		Označe ní dílu
										katastru nemovitostí	dřívější poz. evidenci		ha	m <sup>2</sup>	
2649/21						VĚCNÉ BŘEMENO A				2649/21		7614			
2648/1						VĚCNÉ BŘEMENO B				2648/1		1			
2654/3										2654/3		1			

Oprávněný: dle listiny

Druh věcného břemene: dle listiny

<b>GEOMETRICKÝ PLÁN pro</b> vymezení rozsahu věcného břemene k části pozemku	Geometrický plán ověřil úředně oprávněný zeměměřický inženýr:		Stejnopis ověřil úředně oprávněný zeměměřický inženýr:	
	Jméno, příjmení: Ing. Tomáš Šváb, Ph.D.		Jméno, příjmení: Ing. Tomáš Šváb, Ph.D.	
	Číslo položky seznamu úředně oprávněných zeměměřických inženýrů: 2373/07		Číslo položky seznamu úředně oprávněných zeměměřických inženýrů: 2373/07	
	Dne: 16. ledna 2018 Číslo: 25/2018		Dne: 23. ledna 2018 Číslo: 39/2018	
Vyhotořitel: Ing. Tomáš Šváb-GEFIS Karafiátova 1313 Valašské Meziříčí IČ: 73278688, Tel: 777105042 Číslo plánu: 3540-14/2018 Okres: Brno-venkov Obec: Kuřim Kat. území: Kuřim Mapový list: Tišnov 0-4/32 Dosavadním vlastníkům pozemků byla poskytnuta možnost seznámit se v terénu s průběhem navrhovaných nových hranic, které byly označeny předepsaným způsobem:	Náležitosti a přesnosti odpovídá právním předpisům.		Tento stejnopis odpovídá geometrickému plánu v elektronické podobě uloženému v dokumentaci katastrálního úřadu.	
	Katastrální úřad souhlasí s označováním parcel.		Ověření stejnopisu geometrického plánu v listinné podobě.	
	KÚ pro Jihomoravský kraj KP Brno-venkov Marie Rosendorfová PGP-172/2018-703 2018.01.23 10:18:43 CET			

Souřadnice pro zápis do KN				
Číslo bodu	Y	X	Kód kvality	Poznámka
614-1	601721.09	1149020.04	3	kraj komur
1107-14	601691.00	1148984.73	3	kraj komur
1131-55	601727.31	1149026.58	3	barva na k
1	601720.52	1149019.37	3	věcné břem
2	601720.36	1149019.56	3	věcné břem
3	601717.55	1149021.20	3	věcné břem
4	601719.07	1149023.78	3	věcné břem
5	601722.32	1149021.89	3	věcné břem
6	601722.57	1149021.60	3	věcné břem
7	601720.23	1149023.11	3	průsečík



Oprávněný: dle listiny  
Druh věcného břemene: dle listiny

