



Poznámka: Zveřejněna je pouze upravená verze dokumentu z důvodu dodržení přiměřenosti rozsahu zveřejňovaných osobních údajů podle zákona č. 101/2000 Sb., o ochraně osobních údajů v platném znění. Osobní údaje jsou v souladu s § 16, § 17 a § 95 zákona č. 128/2000 Sb., o obcích v platném znění.

bod jednání číslo

**5**

## **Příspěvek do 10. schůze Rady města Kuřimi konané dne 10.04.2019**

### **Martin Pleskač – smlouva o zrušení a zřízení věcného břemene**

Obsah materiálu: Důvodová zpráva

A - situace

B - GP

C - GP

D - GP

E - návrh smlouvy

Materiál předkládá: Mgr. Ing. Drago Sukalovský - starosta

Materiál zpracoval: Ing. Vladimíra Fidrmucová - referent - pozemky

#### **Důvodová zpráva:**

Pan Martin Pleskač, bytem [osobní údaj odstraněn] Kuřim, vlastník pozemků parc. č. 67/1 a parc. č. 67/2 vše v k. ú. Kuřim se snaží získat ke svým pozemkům stavební povolení pro výstavbu dvou rodinných domů - vizte př. A. V souvislosti s tímto záměrem zjistil, že pozemky jsou zatíženy věcným břemenem zřizování a provozování dvou kanalizačních stok (splaškové a dešťové) ve prospěch oprávněného - města Kuřimi. Věcné břemeno bylo zřízeno smlouvou č. 253/2004 ze dne 12. 10. 2005 v rozsahu geometrického plánu č. 1836-102/2004 - vizte př. B. Smlouva byla zapsána v katastru nemovitostí Katastrálním úřadem pro Jihomoravský kraj, Katastrální pracoviště Brno - venkov, pod spisovou značkou V 2140/2005-733 s právními účinky vkladu práva ke dni 12. 10. 2005. Šířka ochranného pásma ke kanalizační stoe dle této smlouvy činí **6,31 m**.

Brněnské vodárny a kanalizace, a.s., jako správce městské kanalizace, se v rámci vyjádření k zamýšlené výstavbě dvou rodinných domů vyjádřily s omezujícími podmínkami, které odpovídají šířce ochranného pásma **3,31 m** pro jednotnou kanalizaci DN 300.

Výše uvedenou nesrovnalost v šířce ochranných pásem OMP a OI prověřil s tímto výsledkem:

V roce 2004 proběhla stavba „Rekonstrukce ul. Kout - II etapa, SO 301 kanalizace“. Dle projektové dokumentace, podle které bylo vydáno stavební povolení, měly být do pozemku parc. č. 67 (nyní 67/1 a 67/2) uloženy dvě kanalizace dešťová a splašková. S tímto vlastníkem pozemku parc. č. 67 nesouhlasil a prosadil si změnu projektu před dokončením stavby, která spočívala v tom, že do pozemku parc. č. 67 byla uložena pouze jedna a to jednotná kanalizace (odpadní i dešťové vody odváděny společně).



## Město Kuřim

Nedopatřením byla smlouva o zřízení věcného břemene uzavřena podle budoucí smlouvy o zřízení věcného břemene, ve které figurovaly kanalizace dvě.

OMP a OI doporučuje stávající situaci napravit. Zbytečně široké ochranné pásmo zrušit (provést výmaz věcného břemene v katastru nemovitostí) a současně zřídit věcné břemeno nové v rozsahu GP č. 3675-37/2019 - vizte př. C.

Dále bylo zjištěno, že ve spodní části pozemku parc. č. 67/1 k. ú. Kuřim je uložena jednotná kanalizační stoka DN 600/900, ke které není zřízeno žádné věcné břemeno. OMP a OI doporučují komplexní vyřešení zatížení pozemků v majetku pana Pleskače a zřízení věcného břemene i k této kanalizaci v rozsahu GP č. 3676-48/2019 - vizte př. D.

Věcná břemena budou zřízena bezúplatně, na dobu neurčitou.

### Návrh na usnesení:

**RM s c h v a l u j e** výmaz věcného břemene, které bylo zřízeno ve prospěch města Kuřimi, jako oprávněného z věcného břemene, spočívajícího ve zřízení a provozování kanalizačních stok v části pozemků parc. č. 67/1 a 67/2 vše v k. ú. Kuřim, které vlastní Martin Pleskač, bytem [osobní údaj odstraněn] Kuřim, jako povinný z věcného břemene v rozsahu dle GP č. 1836-102/2004. Věcné břemeno je zapsáno v katastru nemovitostí Katastrálním úřadem pro Jihomoravský kraj, Katastrální pracoviště Brno - venkov, pod spisovou značkou V 2140/2005-733.

Termín plnění: 30. 9. 2019 (OMP)

# PŘÍLOHA A

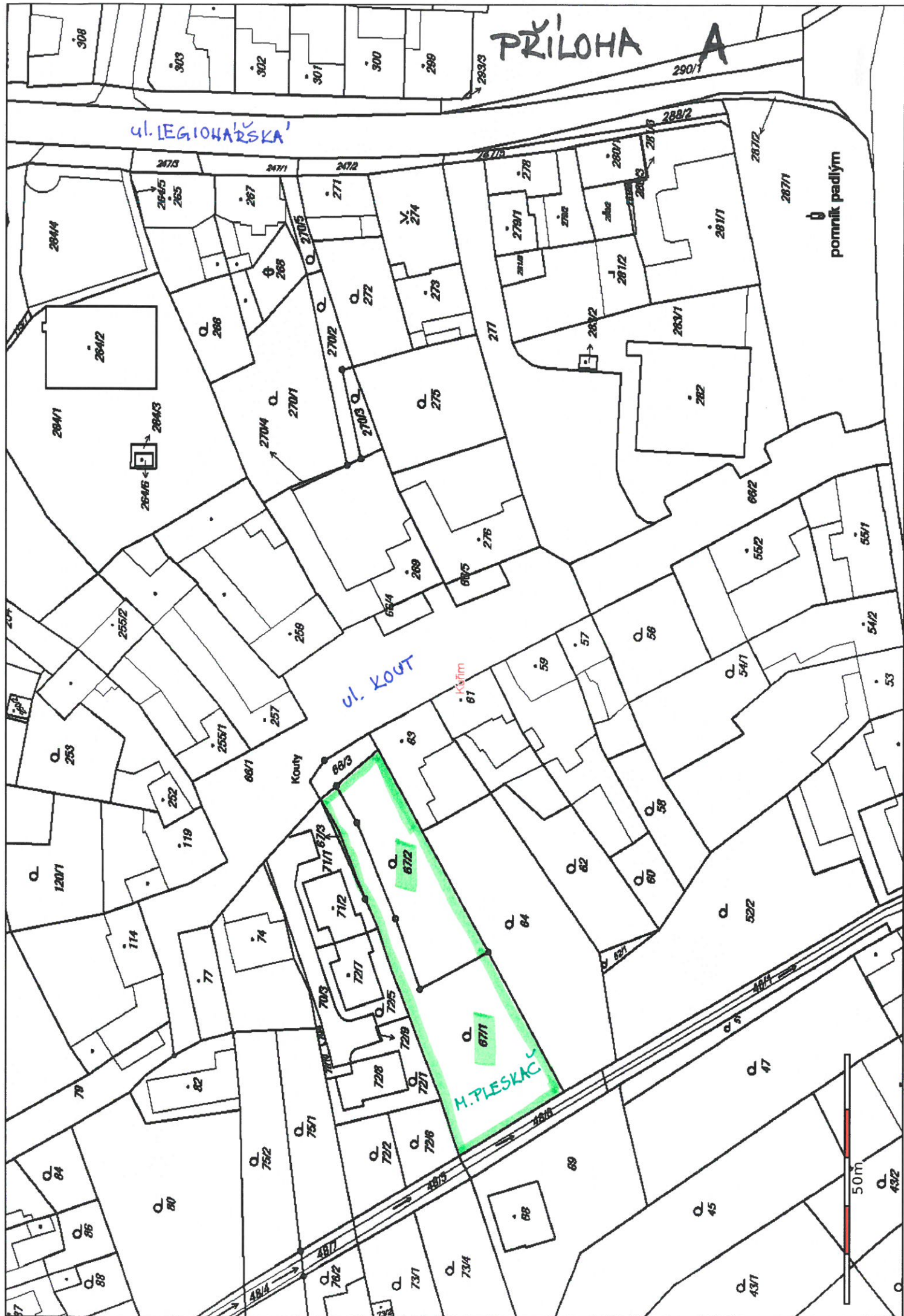
ul. LEGIONÁŘSKÁ

ul. KOVŮ

pomník padlým

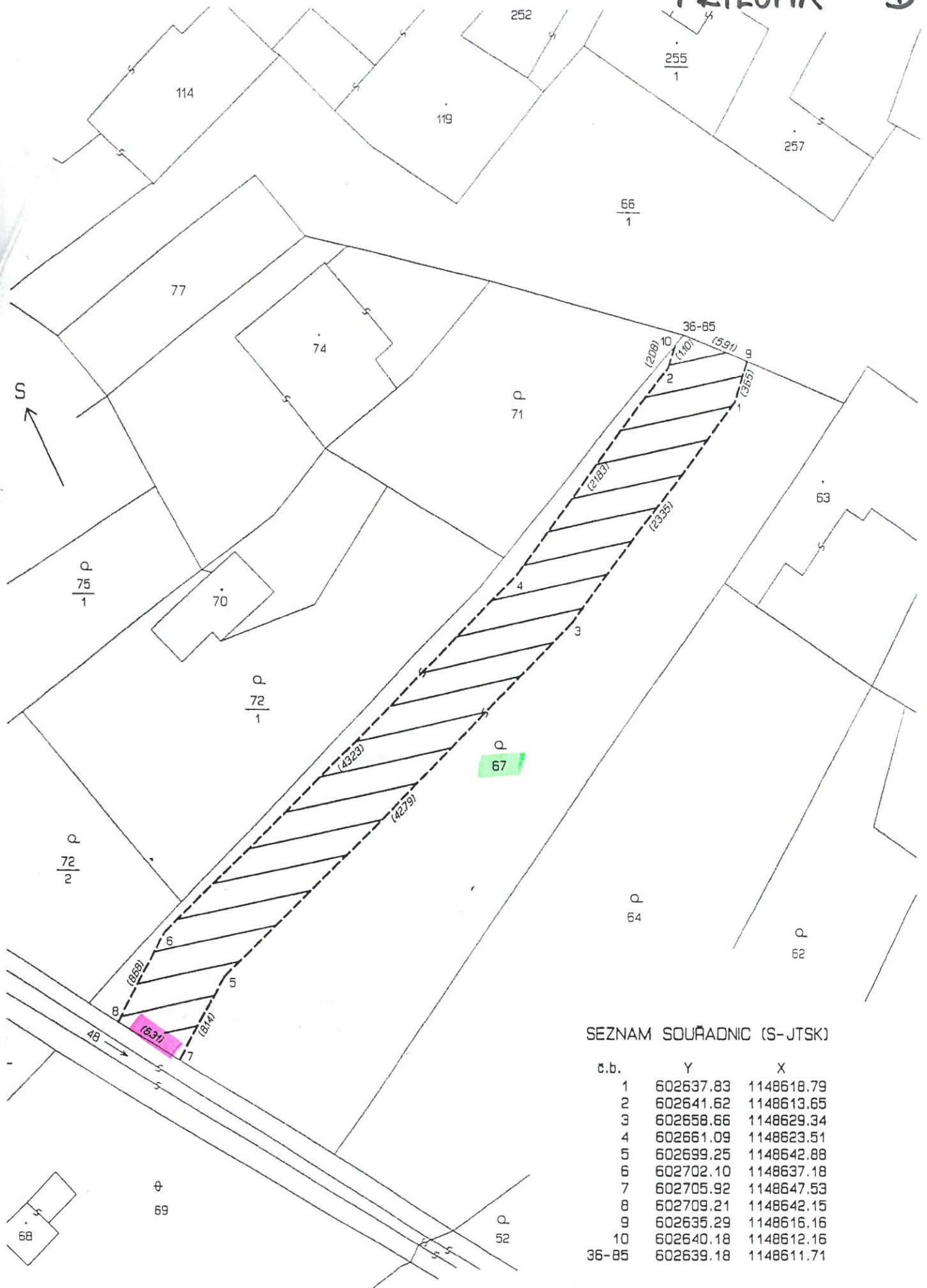
H. PLEŠKAČ

50m









SEZNAM SOUŘADNIC (S-JTSK)

č.b.	Y	X
1	602637.83	1148618.79
2	602641.62	1148613.65
3	602658.66	1148629.34
4	602661.09	1148623.51
5	602699.25	1148642.88
6	602702.10	1148637.18
7	602705.92	1148647.53
8	602709.21	1148642.15
9	602635.29	1148616.16
10	602640.18	1148612.16
36-85	602639.18	1148611.71

Oprávněný:	dle smlouvy
Druh věcného břemene:	dle smlouvy

<b>GEOMETRICKÝ PLÁN</b>	
<b>pro</b>	<b>přeměnění rozšíření věcného břemene</b>
<b>na části pozemků</b>	
Vyhodnotitel:	Hloušek S. r.o. Vandřova 3361/56 615 00 Brno
Číslo plánu:	3615 - 37/2019
Obec:	Brno-venkov
Kuřm:	Kuřm
Kat. území:	Kat. území
Mapový list:	1:5000 1:4/24
Dodatečně vyznačením rozšíření pro pozemkový ústřední úřad se v této souběžnosti zjednotí s rozšířením ústředního úřadu který je vyznačen v rozšíření ústředního úřadu	

Ujednání příměření	Ing. Leoš Pernica
Číslo podoby seznamu upravených zemišťských území	1757/98
Dne	25.2.2019
Číslo	52/19
Klasifikace území podle souběžnosti s rozšířením ústředního úřadu	
Klasifikace území podle souběžnosti s rozšířením ústředního úřadu	

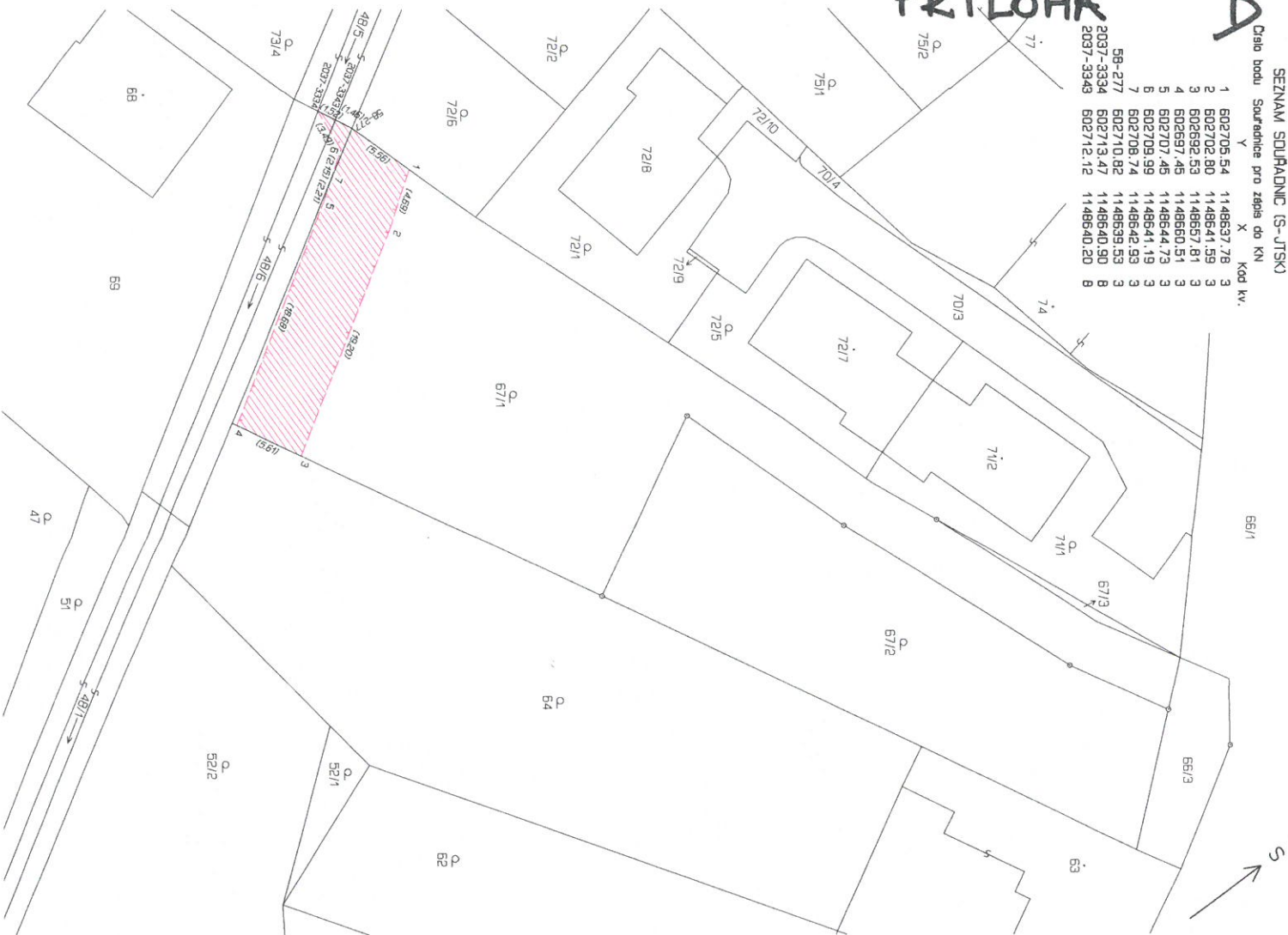
Ujednání příměření	Ing. Leoš Pernica
Číslo podoby seznamu upravených zemišťských území	1757/98
Dne	7.3.2019
Číslo	68/19
Klasifikace území podle souběžnosti s rozšířením ústředního úřadu	
Klasifikace území podle souběžnosti s rozšířením ústředního úřadu	

## SEZNAM SOUHAJNÍK (S-JTSK)

Číslo bodu Soutěžnice pro zápis do KN Kód kv. Y X

1	602705.54	1148637.78	3
2	602702.80	1148641.59	3
3	602692.53	1148657.81	3
4	602697.45	1148660.51	3
5	602707.45	1148644.73	3
6	602709.99	1148641.19	3
7	602708.74	1148642.93	3
58-277	602710.82	1148639.53	3
2037-3334	602713.47	1148640.90	8
2037-3343	602712.12	1148640.20	8

Příloha



## VÝKAZ DOSAVIDNÍHO A NOVÉHO STAVU ÚDAJŮ KATASTRU NEMOVITOSTÍ

Dosažitelný stav				Nový stav			
Číslo pozemku	Výměra pozemku	Druh pozemku	Číslo pozemku	Výměra pozemku	Druh pozemku	Číslo pozemku	Výměra pozemku
48/6	67/1	14859	48/6	67/1	14859	48/6	67/1
67/1	67/1	14859	67/1	67/1	14859	67/1	67/1

Druh věcného břemene: Oprávněný: die symboly die symboly

## GEOMETRICKÝ PLÁN

pro výměru rozlohu věcného břemene

na části pozemků

Vlastník: Housák s.r.o.

615 00 Brno

3676 - 48/2019

Okres: Brno-venkov

Obec: Kuřim

Katastrální území: Kuřim

Mapový list: Tiskový 1:4/24

Dosažitelný výkres pozemků byl posouzen a schvázen

na v listinné podobě a předložen k podpisu

členy představenstva společnosti

Geometrický plán ověřil úředně oprávněný zeměměřický inženýr

Ing. Leoš Pernica

Číslo rozhodnutí o registraci 1757/98

Dne 27.2.2019 Číslo: 56/19

Náležitosti a přehled odpovědí právním předpisem

Klasifikace úřad souhlasí s obsahem parcel

Klasifikace úřad souhlasí s obsahem parcel

Klasifikace úřad souhlasí s obsahem parcel

Klasifikace úřad souhlasí s obsahem parcel

Klasifikace úřad souhlasí s obsahem parcel

Klasifikace úřad souhlasí s obsahem parcel

Klasifikace úřad souhlasí s obsahem parcel

Klasifikace úřad souhlasí s obsahem parcel

Klasifikace úřad souhlasí s obsahem parcel

Klasifikace úřad souhlasí s obsahem parcel

Klasifikace úřad souhlasí s obsahem parcel





**Smlouva o zrušení a zřízení věcného břemene č. 2019/B/0018**  
uzavřená dle ust. § 1257 a násl. zákona č. 89/2012 Sb., občanský zákoník, mezi smluvními stranami, kterými jsou:

**1. Město Kuřim**

se sídlem: Jungmannova 968/75, 664 34 Kuřim  
IČ: 00281964  
DIČ: CZ00281964  
zastoupeno: Mgr. Ing. Dragem Sukalovským - starostou

dále jen „**oprávněný**“

a

**2. Martin Pleskač, nar.**

dále jen „**povinný**“

**1.**  
**Úvodní ustanovení**

1. Povinný prohlašuje, že je výlučným vlastníkem pozemků parc. č. 67/1 a parc. č. 67/2, zapsaných na LV č. 5694 pro k. ú. Kuřim, obec Kuřim, u Katastrálního úřadu pro Jihomoravský kraj, Katastrální pracoviště Brno-venkov (dále jen „**služebné pozemky**“).  
Povinný dále prohlašuje, že vlastnictví ke služebným pozemkům ke dni podpisu této smlouvy nepozbyl.
2. Oprávněný je vlastníkem **jednotné kanalizace DN 300 pro veřejnou potřebu** vybudované v rámci stavby "Rekonstrukce ul. Kout – II etapa, SO 301 kanalizace", která je uložena ve služebných pozemcích parc. č. 67/1 a parc. č. 67/2 vše v k. ú. Kuřim (dále jen „**kanalizace DN 300**“), v rozsahu dle GP č. 3675-37/2019.
3. Oprávněný je vlastníkem **jednotné kanalizace DN 600/900** pro veřejnou potřebu z roku 1953, která je uložena ve služebném pozemku parc. č. 67/1 v k. ú. Kuřim (dále jen „**kanalizace DN 600/900**“), v rozsahu dle GP č. 3676-48/2019.
4. Smlouvou č. 253/2004 o zřízení věcného břemene ze dne 12.10.2005 zapsané u Katastrálního úřadu pro Jihomoravský kraj, Katastrální pracoviště Brno – venkov pod spisovou zn. V-2140/2005-733 bylo ve prospěch oprávněného z věcného břemene zřízeno věcné břemeno ke služebným pozemkům parc. č. 67/1 a parc. č. 67/2 vše v k. ú. Kuřim spočívající v právu zřízení a provozování vedení kanalizačních stok a ochranného území, právo vstupu za účelem oprav a údržby kanalizačních stok DN 300 v rozsahu dle geometrického plánu č. 1836-102/2004.
5. Provozování kanalizací pro veřejnou potřebu zajišťují pro město Kuřim na základě nájemní a provozní smlouvy Brněnské vodárny a kanalizace, a.s. se sídlem Pisárcká 555/1a, Pisárky, Brno, IČ 46347275.

**2.**  
**Zrušení věcného břemene**

1. Povinný z věcného břemene se s oprávněným z věcného břemene dohodli na bezúplatném zrušení věcného břemene ke služebným pozemkům parc. č. 67/1 a parc. č. 67/2 vše v k. ú. Kuřim spočívající v právu zřízení a provozování vedení kanalizačních stok podrobně popsáno v čl. 1. odst. 4 této smlouvy z důvodu zúžení ochranného pásma. Na základě této smlouvy bude tedy věcné břemeno, které je zapsáno u Katastrálního úřadu pro Jihomoravský kraj, Katastrální pracoviště Brno – venkov pod spisovou zn. V-2140/2005-733 zrušeno a vymazáno z katastru nemovitostí.



### 3. Zřízení věcného břemene

1. Povinný zřizuje ke služebným pozemkům ve prospěch oprávněného věcná břemena ve smyslu služebnosti spočívající v:
  - a) právu zřídit a provozovat na služebném pozemku parc. č. 67/1 a parc. č. 67/2 vše v k. ú. Kuřim kanalizaci DN 300;
  - b) právu zřídit a provozovat na služebném pozemku parc. č. 67/1 v k. ú. Kuřim kanalizaci DN 600/900;
  - c) právu vstupovat a vjíždět na služebné pozemky parc. č. 67/1 a parc. č. 67/2 vše v k. ú. Kuřim v souvislosti se zřízením, stavebními úpravami, opravami, provozováním a odstraněním kanalizaci DN 300;
  - d) právu vstupovat a vjíždět na služební pozemek parc. č. parc. č. 67/1 v k. ú. Kuřim v souvislosti se zřízením, stavebními úpravami, opravami, provozováním a odstraněním kanalizaci DN 600/900.(dále jen „**věcné břemeno**“).
2. Povinný je povinen na služebných pozemcích trpět umístění a vedení kanalizací a zdržet se všeho, co vede k jejich ohrožení.
3. Povinný se zavazuje na služebných pozemcích respektovat ochranné pásmo kanalizací, dle ust. § 23, odst. 3 zákona č. 274/2001 Sb., o vodovodech a kanalizacích pro veřejnou potřebu a o změně některých zákonů (zákon o vodovodech a kanalizacích) ve znění pozdějších předpisů.
4. Oprávněný je povinen co nejvíce šetřit práv vlastníka služebných pozemků a vstup na jeho pozemky mu oznámit. Po skončení prací je povinen uvést služebné pozemky do předchozího stavu, nebo není-li to možné s ohledem na povahu provedených prací, do stavu odpovídajícímu předchozímu účelu či užívání dotčených služebných pozemků a oznámit tuto skutečnost vlastníku služebných pozemků. V případě havárie je oprávněný oprávněn vstupovat a vjíždět na služebné pozemky bez předchozího oznámení, je však povinen po odstranění havárie svůj vstup a vjezd na služebné pozemky oznámit povinnému.
5. Věcná břemena se zřizují bezúplatně, na dobu neurčitou.
6. Skutečná poloha kanalizace DN 300 včetně rozsahu věcného břemene k pozemkům parc. č. 67/1 a parc. č. 67/2 vše v k. ú. Kuřim je stanovena a vyznačena v geometrickém plánu č. 3675-37/2019 ze dne 25.2.2019, potvrzeném dne 5.3.2019 Katastrálním úřadem pro Jihomoravský kraj, Katastrální pracoviště Brno-venkov. Geometrický plán tvoří nedílnou součást této smlouvy.
7. Skutečná poloha kanalizace DN 600/900 včetně rozsahu věcného břemene k pozemku parc. č. 67/1 v k. ú. Kuřim je stanovena a vyznačena v geometrickém plánu č. 3676-48/2019 ze dne 27.2.2019, potvrzeném dne 7.3.2019 Katastrálním úřadem pro Jihomoravský kraj, Katastrální pracoviště Brno-venkov. Geometrický plán tvoří nedílnou součást této smlouvy.
8. Povinný prohlašuje, že služebné pozemky jsou bez faktických i právních vad a neexistují žádné okolnosti, které by bránily řádnému výkonu práv z věcného břemene. Oprávněný práva z věcného břemene přijímá a povinný se zavazuje jejich výkon trpět.
9. Náklady spojené s běžným udržováním služebného pozemku nese povinný.

### 4. Společná a závěrečná ustanovení

1. Oprávněný podá návrh na zrušení a zápis věcného břemene dle této smlouvy do katastru nemovitostí a ponese náklady s tím spojené.
2. Pro případ zamítnutí zrušení a zápisu věcného břemene na základě této smlouvy katastrálním úřadem se smluvní strany zavazují učinit veškeré relevantní kroky k odstranění překážek provedení zápisu při zachování smyslu a účelu této smlouvy.
3. Neplatnost nebo nevynutitelnost některého ustanovení této smlouvy nemá za následek neplatnost nebo nevynutitelnost ostatních ustanovení. Smluvní strany se zavazují vyvinout veškeré možné úsilí, aby dotčená ustanovení nahradily ustanoveními platnými a vynutitelnými, která svým smyslem a účelem v nejvyšší možné míře odpovídají ustanovením dotčeným.
4. Smlouvu lze měnit dohodou smluvních stran v písemné formě.
5. Smlouva je uzavřena, nabývá platnosti a účinnosti dnem podpisu poslední smluvní stranou.

6. Smlouva se vyhotovuje ve třech stejnopisech, z nichž po jednom obdrží každá smluvní strana, jeden stejnopis je určen pro potřeby řízení před katastrálním úřadem.
7. Smluvní strany prohlašují, že skutečnosti uvedené v této smlouvě nepovažují za obchodní tajemství ve smyslu ustanovení § 504 zákona č. 89/2012 Sb., občanský zákoník, a udělují svolení k jejich užití a uveřejnění na webových stránkách města Kuřimi bez stanovení jakýchkoli dalších podmínek.
8. Oprávněný prohlašuje, že k ochraně osobních údajů zpracovávaných v rámci této smlouvy má s provozovatelem kanalizací uzavřenou „Smlouvu o úpravě práv a povinností společných správců osobních údajů“, která je uveřejněna v registru smluv (ID smlouvy 7029799). Podrobnější informace o zpracování osobních údajů, právech a povinnostech týkajících se ochrany osobních údajů, jsou zveřejněny na webových stránkách [www.kurim.cz](http://www.kurim.cz). Povinný potvrzuje, že je poučen o svých právech a účelech zpracování svých osobních údajů.
9. Smluvní strany prohlašují, že si smlouvu přečetly, jejímu obsahu rozumějí, smlouva nebyla uzavřena v tísní, ani za nápadně nevýhodných podmínek a na důkaz souhlasu s výše uvedeným textem připojují své podpisy.

**Doložka** dle ust. § 41, odst. 1 zákona č. 128/2000 Sb., o obcích (obecní zřízení), ve znění pozdějších předpisů.

Podmínky této smlouvy byly schváleny Radou města Kuřimi na schůzi konané dne 10.4.2019 usneseními č. ..../2019,                    /2019 a                    /2019.

V Kuřimi dne:

V Kuřimi dne:

**Oprávněný:**

**Povinný:**

.....  
Mgr. Ing. Drago Sukalovský  
starosta

.....  
Martin Pleskač

### 3. Zřízení věcného břemene

1. Povinný zřizuje ke služebným pozemkům ve prospěch oprávněného věcná břemena ve smyslu služebnosti spočívající v:
  - a) právu zřídit a provozovat na služebném pozemku parc. č. 67/1 a parc. č. 67/2 vše v k. ú. Kuřim kanalizaci DN 300;
  - b) právu zřídit a provozovat na služebném pozemku parc. č. 67/1 v k. ú. Kuřim kanalizaci DN 600/900;
  - c) právu vstupovat a vjíždět na služebné pozemky parc. č. 67/1 a parc. č. 67/2 vše v k. ú. Kuřim v souvislosti se zřízením, stavebními úpravami, opravami, provozováním a odstraněním kanalizaci DN 300;
  - d) právu vstupovat a vjíždět na služební pozemek parc. č. parc. č. 67/1 v k. ú. Kuřim v souvislosti se zřízením, stavebními úpravami, opravami, provozováním a odstraněním kanalizaci DN 600/900.  
(dále jen „**věcné břemeno**“).
2. Povinný je povinen na služebných pozemcích trpět umístění a vedení kanalizací a zdržet se všeho, co vede k jejich ohrožení.
3. Povinný se zavazuje na služebných pozemcích respektovat ochranné pásmo kanalizací, dle ust. § 23, odst. 3 zákona č. 274/2001 Sb., o vodovodech a kanalizacích pro veřejnou potřebu a o změně některých zákonů (zákon o vodovodech a kanalizacích) ve znění pozdějších předpisů.
4. Oprávněný je povinen co nejvíce šetřit práv vlastníka služebných pozemků a vstup na jeho pozemky mu oznámit. Po skončení prací je povinen uvést služební pozemky do předchozího stavu, nebo není-li to možné s ohledem na povahu provedených prací, do stavu odpovídajícímu předchozímu účelu či užívání dotčených služebných pozemků a oznámit tuto skutečnost vlastníku služebných pozemků. V případě havárie je oprávněný oprávněn vstupovat a vjíždět na služebné pozemky bez předchozího oznámení, je však povinen po odstranění havárie svůj vstup a vjezd na služebné pozemky oznámit povinnému.
5. Věcná břemena se zřizují bezúplatně, na dobu neurčitou.
6. Skutečná poloha kanalizace DN 300 včetně rozsahu věcného břemene k pozemkům parc. č. 67/1 a parc. č. 67/2 vše v k. ú. Kuřim je stanovena a vyznačena v geometrickém plánu č. 3675-37/2019 ze dne 25.2.2019, potvrzeném dne 5.3.2019 Katastrálním úřadem pro Jihomoravský kraj, Katastrální pracoviště Brno-venkov. Geometrický plán tvoří nedílnou součást této smlouvy.
7. Skutečná poloha kanalizace DN 600/900 včetně rozsahu věcného břemene k pozemku parc. č. 67/1 v k. ú. Kuřim je stanovena a vyznačena v geometrickém plánu č. 3676-48/2019 ze dne 27.2.2019, potvrzeném dne 7.3.2019 Katastrálním úřadem pro Jihomoravský kraj, Katastrální pracoviště Brno-venkov. Geometrický plán tvoří nedílnou součást této smlouvy.
8. Povinný prohlašuje, že služebné pozemky jsou bez faktických i právních vad a neexistují žádné okolnosti, které by bránily řádnému výkonu práv z věcného břemene. Oprávněný práva z věcného břemene přijímá a povinný se zavazuje jejich výkon trpět.
9. Náklady spojené s běžným udržováním služebného pozemku nese povinný.

### 4. Společná a závěrečná ustanovení

1. Oprávněný podá návrh na zrušení a zápis věcného břemene dle této smlouvy do katastru nemovitostí a ponese náklady s tím spojené.
2. Pro případ zamítnutí zrušení a zápisu věcného břemene na základě této smlouvy katastrálním úřadem se smluvní strany zavazují učinit veškeré relevantní kroky k odstranění překážek provedení zápisu při zachování smyslu a účelu této smlouvy.
3. Neplatnost nebo nevynutitelnost některého ustanovení této smlouvy nemá za následek neplatnost nebo nevynutitelnost ostatních ustanovení. Smluvní strany se zavazují vyvinout veškeré možné úsilí, aby dotčená ustanovení nahradily ustanoveními platnými a vynutitelnými, která svým smyslem a účelem v nejvyšší možné míře odpovídají ustanovením dotčeným.
4. Smlouvu lze měnit dohodou smluvních stran v písemné formě.

5. Smlouva je uzavřena, nabývá platnosti a účinnosti dnem podpisu poslední smluvní stranou.
6. Smlouva se vyhotovuje ve třech stejnopisech, z nichž po jednom obdrží každá smluvní strana, jeden stejnopis je určen pro potřeby řízení před katastrálním úřadem.
7. Smluvní strany prohlašují, že skutečnosti uvedené v této smlouvě nepovažují za obchodní tajemství ve smyslu ustanovení § 504 zákona č. 89/2012 Sb., občanský zákoník, a udělují svolení k jejich užití a uveřejnění na webových stránkách města Kuřimi bez stanovení jakýchkoli dalších podmínek.
8. Oprávněný prohlašuje, že k ochraně osobních údajů zpracovávaných v rámci této smlouvy má s provozovatelem kanalizací uzavřenou „Smlouvu o úpravě práv a povinností společných správců osobních údajů“, která je uveřejněna v registru smluv (ID smlouvy 7029799). Podrobnější informace o zpracování osobních údajů, právech a povinnostech týkajících se ochrany osobních údajů, jsou zveřejněny na webových stránkách [www.kurim.cz](http://www.kurim.cz). Povinný potvrzuje, že je poučen o svých právech a účelech zpracování svých osobních údajů.
9. Smluvní strany prohlašují, že si smlouvu přečetly, jejímu obsahu rozumějí, smlouva nebyla uzavřena v tísní, ani za nápadně nevýhodných podmínek a na důkaz souhlasu s výše uvedeným textem připojují své podpisy.

**Doložka** dle ust. § 41, odst. 1 zákona č. 128/2000 Sb., o obcích (obecní zřízení), ve znění pozdějších předpisů.

Podmínky této smlouvy byly schváleny Radou města Kuřimi na schůzi konané dne 10.4.2019 usneseními č. ..../2019,            /2019 a            /2019.

V Kuřimi dne:

V Kuřimi dne:

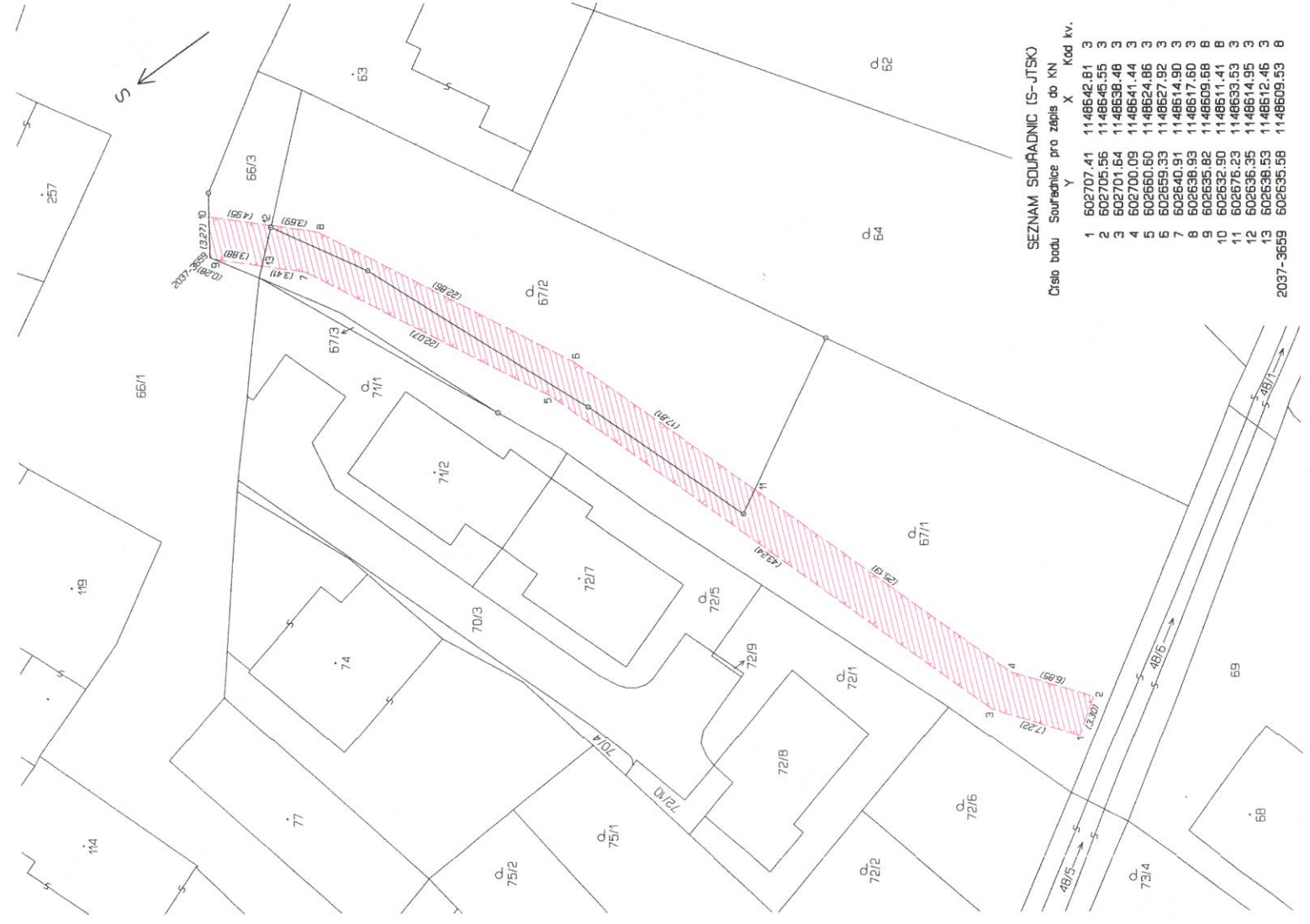
**Oprávněný:**

**Povinný:**

.....  
Mgr. Ing. Drago Sukalovský  
starosta

.....  
Martin Pleskač





VÝKAZ DOSAVIDNÍHO A NOVÉHO STAVU ÚDAJŮ KATASTRU NEMOVITOSTÍ

Dosavadní stav				Nový stav			
Označení pozemka parcelním číslem	Výměra parcely	Druh pozemku	Označení pozemku parcelním číslem	Výměra parcely	Druh pozemku	Typ stavby	Zbýtky stavebního území
66/3	ha	m <sup>2</sup>	66/3	ha	m <sup>2</sup>	66/3	66/3
67/1	ha	m <sup>2</sup>	67/1	ha	m <sup>2</sup>	67/1	67/1
67/2	ha	m <sup>2</sup>	67/2	ha	m <sup>2</sup>	67/2	67/2

Oprávněný: dle smlouvy  
Druh věcného břemene: dle smlouvy

5E

<b>GEOMETRICKÝ PLÁN</b> pro vymezení rozsahu věcného břemene na části pozemků	<b>Geometrický plán ověřil Úřední oprávněný zeměměřičkář:</b> Jméno, příjmení Ing. Leoš Pernica Číslo podniky seznamu oprávněných zeměměřičkářů 1757/98 Dne 25.2.2019 Číslo 52/19 Náležitosti a přenosy odpovídá právním předpisům. Katastrální úřad souhlasí s obsahem parcel.	<b>Samostatný ověřil Úřední oprávněný zeměměřičkář:</b> Jméno, příjmení Leoš Pernica Číslo podniky seznamu oprávněných zeměměřičkářů 1757/98 Dne 25.2.2019 Číslo 52/19 Tento státní odpovídá geometrickému plánu v elektronické podobě uloženému v dokumentaci katastrálního úřadu. Ověření sájmopisu geometrického plánu v listinné podobě.
Vyhoví: Hloušek s.r.o. Vandurova 3361/56 615 00 Brno Číslo plánu: 3675 - 37/2019 Okres: Brno-venkov Obec: Kuřim Katastrální území: Kuřim Mapový list: Třinec 1:424 Dosažení vstříknutí pozměnila byla podrobně možností rozšířit se v letu s průběhem narychovaných nových hranic, které byly označeny příslušnými značkami.	KÚ pro Jihomoravský kraj Ing. Irena Čechová PGP-6972019-703 2019.03.05 08:02:30 CET	

SEZNAM SOUŘADNIC (S-JTSK)			
Číslo bodu	Souřadnice pro zápis do KN	Y	X
1	602707.41	1148642.81	3
2	602705.56	1148645.55	3
3	602701.64	1148638.48	3
4	602700.09	1148641.44	3
5	602660.60	1148624.85	3
6	602659.33	1148627.92	3
7	602640.91	1148614.50	3
8	602638.93	1148617.50	3
9	602635.82	1148609.68	3
10	602632.90	1148611.41	8
11	602625.23	1148633.53	3
12	602635.35	1148614.95	3
13	602638.53	1148612.45	3
2037-3659	602635.58	1148609.53	8

