



Poznámka: Zveřejněna je pouze upravená verze dokumentu z důvodu dodržení přiměřenosti rozsahu zveřejňovaných osobních údajů podle nařízení Evropského parlamentu a rady (EU) 2016/679, o ochraně fyzických osob v souvislosti se zpracováním osobních údajů a o volném pohybu těchto údajů a o zrušení směrnice 95/46/ES (obecné nařízení o ochraně osobních údajů a aplikačních zákonů ČR).

Nejsou dotčena práva podle § 16 odst. 2 písm. e) zákona č. 128/2000 Sb., o obcích (obecní zřízení) oprávněných osob uvedených v § 16 a § 17 téhož zákona.

bod jednání číslo

5

Příspěvek do 22. schůze Rady města Kuřimi konané dne 18.08.2021

ČR - Státní pozemkový úřad – Dodatek č. 2 k nájemní smlouvě č. 2015/D/0028 na pozemky pod cyklostezkou Kuřim - Lipůvka

Obsah materiálu: Důvodová zpráva
 A - situace
 B - soupis pronajatých pozemků
 C - dodatek č. 2

Materiál předkládá: Mgr. Ing. Drago Sukalovský - starosta

Materiál zpracoval: Ing. Vladimíra Fidrmucová - referent - pozemky

Vedoucí odboru: Mgr. Jana Viktorinová - vedoucí odboru

Důvodová zpráva:

V souvislosti s plánovanou stavbou **cyklostezky Kuřim – Lipůvka**, dále jen „Cyklostezka“ a na základě usnesení RM č. 293/2015 ze dne 27.05.2015 byla uzavřena Nájemní smlouva č. 2015/D/0028 na pronájem pozemků pod budoucí cyklostezkou.

293/2015

Rada města schvaluje uzavření nájemní smlouvy na části pozemků parc. č. 2954, 2940/1, 2970, 3007/16, 3005/25, 3005/40, 3005/1 a 3016 vše v k. ú. Kuřim o celkové výměře 10.686 m² s Českou republikou - Státním pozemkovým úřadem, se sídlem Husinecká 1024/11a, Praha, IČO 01312774 na dobu neurčitou dle přílohy.

Dne 25.10.2017 byl usnesením č. 545/2017 schválený Dodatek č. 1 k nájemní smlouvě č. 2015/D/0028, kterým se upravila výše nájemného.

545/2017

Rada města schvaluje uzavření dodatku č. 1 k nájemní smlouvě č. 2015/D/0028 na pronájem pozemků pod stavbou „Cyklostezky Kuřim - Lipůvka“ s Českou republikou - Státním pozemkovým úřadem, se sídlem Husinecká 1024/11a, Praha, IČO 01312774, kterým se v souvislosti se získáním stavebního povolení upravuje výše ročního nájemného na částku ve výši 160.290 Kč s roční valorizací.

Nyní, po kolaudaci cyklostezky, byla část pozemků zastavěná cyklostezkou bezúplatně převedena do vlastnictví města. Město bude ještě potřebovat pozemky pro stromovou alej podél cyklostezky. Z tohoto důvodu je potřeba uzavřít Dodatek č. 2 k nájemní smlouvě č. 2015/D/0028, kterým se ukončí



Město Kuřim

nájem k pozemkům pod cyklostezkou, které již město vlastní a pronajmou se pozemky potřebné pro stromovou alej. Tyto pozemky budou po kolaudaci stromové aleje zase bezúplatně převedeny na město Kuřim.

Dodatkem č. 2 budou pronajaty tyto pozemky:

- část parc. č. 2940/51 o vým. 173 m²
- část parc. č. 2954/2 o vým. 64 m²
- parc. č. 2970/4 o vým. 509 m²
- parc. č. 2970/5 o vým. 206 m²
- parc. č. 2970/7 o vým. 28 m²
- parc. č. 3005/43 o vým. 984 m²
- parc. č. 3005/45 o vým. 364 m²
- parc. č. 3005/49 o vým. 429 m²
- parc. č. 3005/51 o vým. 271 m²
- parc. č. 3005/54 o vým. 370 m²
- parc. č. 3005/56 o vým. 115 m²
- parc. č. 3007/17 o vým. 141 m²
- parc. č. 3007/19 o vým. 56 m² vše v k. ú. Kuřim.

Situaci předkládáme v příloze A.

Roční nájemné za pozemky pro stromovou alej včetně inflace činí částku ve výši 59.870 Kč – vizte př. B.

Dodatek č. 2 k nájemní smlouvě č. 2015/D/0028 předkládá odbor majetkoprávní v př. C.

Nájemné je hrazeno ročně dopředu vždy k 01.10. běžného roku. Dále pronajímatel požaduje vždy k 01.10. běžného roku zvýšit nájemné o míru inflace vyjádřenou přírůstkem průměrného ročního indexu spotřebitelských cen vyhlášenou Českým statistickým úřadem za přecházející rok. Ostatní ustanovení Nájemní smlouvy nejsou Dodatkem č. 2 dotčena.

Návrh na usnesení:

**RM
schvaluje**

uzavření Dodatku č. 2 k nájemní smlouvě č. 2015/D/0028 na pronájem pozemků pro stromovou alej pro cyklostezku Kuřim – Lipůvka dle přílohy s Českou republikou – Státním pozemkovým úřadem, se sídlem Husinecká 1024/11a, Praha, IČO 01312774, kterým se upravuje předmět nájmu a výše ročního nájemného na částku ve výši 59.870 Kč s roční valorizací.

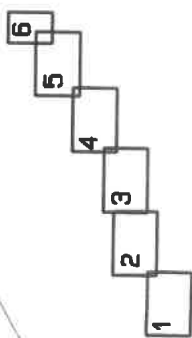
Termín plnění: 31.08.2021

Zodpovídá: Ing. Vladimíra Fidrmucová - referent - pozemky

Pr. A

VÝKAZ DOSAVADNÍHO A NOVÉHO STAVU ÚDAJŮ KATASTRU NEMOVITOSTÍ															
Dosavadní stav				Nový stav											
Označení pozemku parc. číslem	Výměra parcely		Druh pozemku	Označení pozemku parc. číslem	Výměra parcely		Druh pozemku	Typ stavby	Zpús. určení výměr	Porovnání se stavem evidence právních vztahů					Označení dílu
	ha	m ²			Způsob využití	Způsob využití				Způsob využití	Díl přechází z pozemku označeného v katastru nemovitostí	Číslo listu vlastnictví	Výměra dílu		
	ha	m ²			ha	m ²							ha	m ²	
2940/1	2	35 52	orná půda	2940/1	2	29 43	orná půda		0	2940/1		10002	2	29 43	
				2940/51		6 09			0	2940/1		10002		6 09	
2954		13 62	ostat. pl. jiná plocha	2954/1		11 12	ostat. pl. jiná plocha		2	2954		10002		11 12	
				2954/2		2 50			2	2954		10002		2 50	
2955		39 55	ostat. pl. ostat.komunikace	2955/1		22 83	ostat. pl. ostat.komunikace		2	2955		1		22 83	
				2955/2		13 78	ostat. pl. ostat.komunikace		2	2955		1		13 78	
				2955/3		2 94	ostat. pl. ostat.komunikace		2	2955		1		2 94	
2969/1		98 35	orná půda	2969/1		97 09	orná půda		0	2969/1		10002		97 09	
				2969/3		1 26			2	2969/1		10002		1 26	
2970		65 89	travní p.	2970/3		56 05	travní p.		2	2970		10002		56 05	
				2970/4		5 09			2	2970		10002		5 09	
				2970/5		2 06			2	2970		10002		2 06	
				2970/6		2 41			2	2970		10002		2 41	
				2970/7		28			0	2970		10002		28	
3005/1	2	25 31	orná půda	3005/1	2	16 00	orná půda		0	3005/1		10002	2	16 00	
				3005/54		3 70			0	3005/1		10002		3 70	
				3005/55		4 46			2	3005/1		10002		4 46	
				3005/56		1 15			0	3005/1		10002		1 15	
3005/11		60 35	orná půda	3005/11		60 07	orná půda		0	3005/11		1		60 07	
				3005/46		10	ostat. pl. ostat.komunikace		2	3005/11		1		10	
				3005/47		13	ostat. pl. ostat.komunikace		2	3005/11		1		13	
				3005/48		5	ostat. pl. ostat.komunikace		0	3005/11		1		5	
3005/25	3	64 61	orná půda	3005/25	3	40 00	orná půda		0	3005/25		10002	3	40 00	
				3005/43		9 84			2	3005/25		10002		9 84	
				3005/44		11 13			0	3005/25		10002		11 13	
				3005/45		3 64			0	3005/25		10002		3 64	
3005/40	1	82 16	orná půda	3005/40	1	69 46	orná půda		0	3005/40		10002	1	69 46	
				3005/49		4 29			0	3005/40		10002		4 29	
				3005/50		5 70			2	3005/40		10002		5 70	
				3005/51		2 71			0	3005/40		10002		2 71	
3005/42		1 56	orná půda	3005/42		69	orná půda		2	3005/42		1		69	
				3005/52		55	ostat. pl. ostat.komunikace		0	3005/42		1		55	
				3005/53		32	ostat. pl. ostat.komunikace		0	3005/42		1		32	
3007/16		23 58	vodní pl. tok přirozený	3007/16		20 29	vodní pl. tok přirozený		0	3007/16		10002		20 29	
				3007/17		1 41			0	3007/16		10002		1 41	
				3007/18		1 20			2	3007/16		10002		1 20	
				3007/19		56			2	3007/16		10002		56	
				3007/20		12	ostat. pl. zeleň		2	3007/16		10002		12	
3016	1	05 63	ostat. pl. silnice	3016/1		83 42			0	3016		10002		83 42	
				3016/2		22 21	ostat. pl. silnice		0	3016		10002		22 21	
	14	16 13			14	16 13									

GEOMETRICKÝ PLÁN pro rozdělení pozemku			Geometrický plán ověřil úředně oprávněný zeměměřický inženýr:		Stejnopis ověřil úředně oprávněný zeměměřický inženýr:	
			Jméno, příjmení: Ing. Martin Šklíba		Jméno, příjmení:	
			Číslo položky seznamu úředně oprávněných zeměměřických inženýrů: 2785/2016		Číslo položky seznamu úředně oprávněných zeměměřických inženýrů:	
			Dne: 11. června 2019 Číslo: 276/2019		Dne: Číslo:	
			Náležitosti a přesnosti odpovídá právním předpisům.		Tento stejnopis odpovídá geometrickému plánu v elektronické podobě uloženému v dokumentaci katastrálního úřadu.	
Vyhotovitel: ADITIS Rokytova 2667/20 615 00 Brno IČO: 26290821 www.aditis.cz			Katastrální úřad souhlasí s očíslováním parcel.		Ověření stejnopisu geometrického plánu v listinné podobě.	
Číslo plánu: 3658-5807/2018 Okres: Brno-venkov Obec: Kuřim Kat. území: Kuřim Mapový list: Tišnov 0-3/12,13,14,21,0-2/43 Dosavadním vlastníkům pozemků byla poskytnuta možnost seznámit se v terénu s průběhem navrhovaných nových hranic, které byly označeny předepsaným způsobem.			<div style="background-color: yellow; width: 20px; height: 10px; display: inline-block; margin-right: 5px;"></div> zasmluvněno dle Nájemní smlouvy 2015/D/0028 <div style="background-color: green; width: 20px; height: 10px; display: inline-block; margin-right: 5px; margin-top: 5px;"></div> zasmluvněno dle Sml. o bezúplatném převodu 2021/D/0015 <div style="background-color: blue; width: 20px; height: 10px; display: inline-block; margin-right: 5px; margin-top: 5px;"></div> převod bude umožněn po Změně ÚP č. 2			



7

11
2970-
2970/3

2955/2

2971/1

2940/31

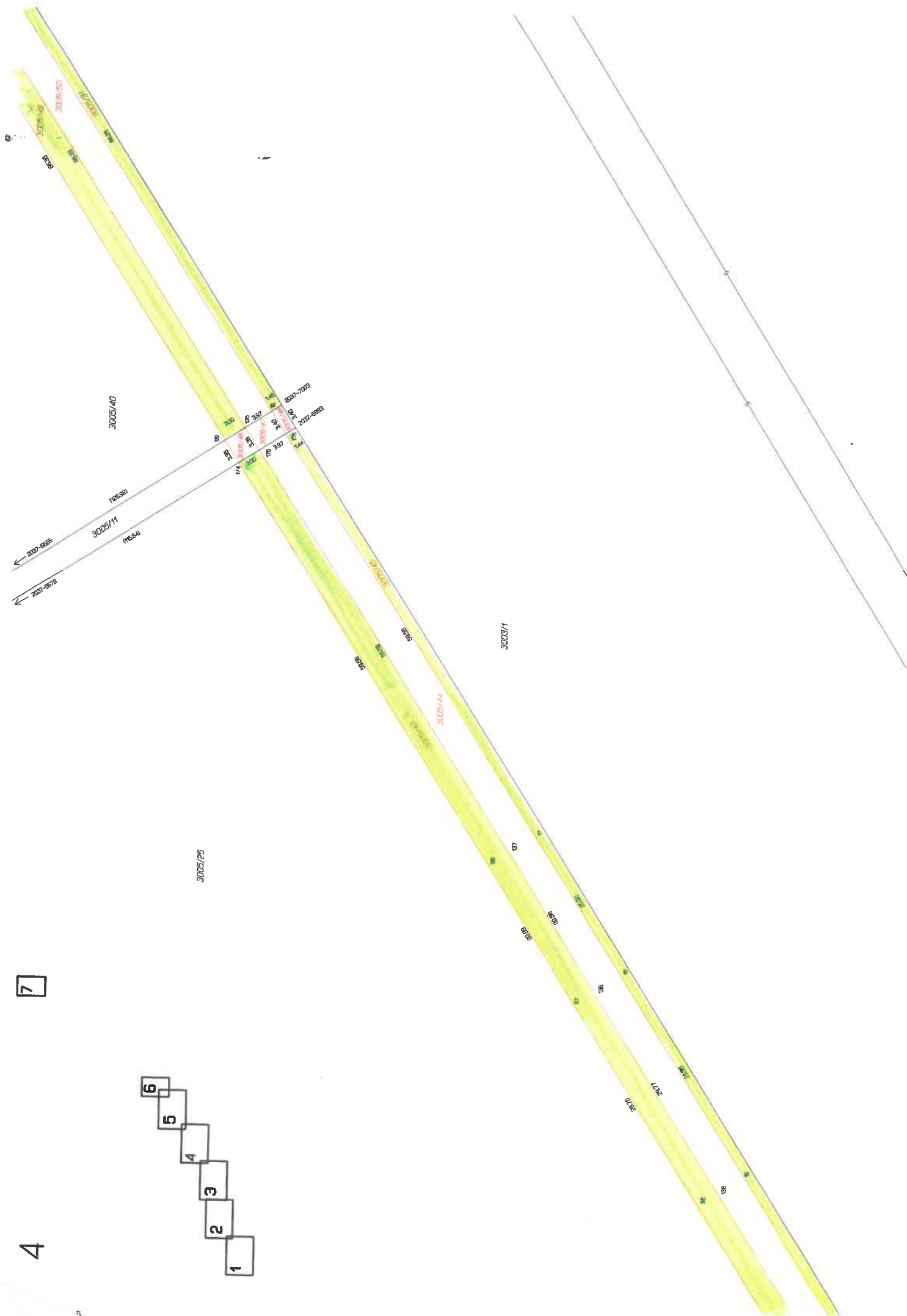
2940/32

2940/29

3007/16

3005/25



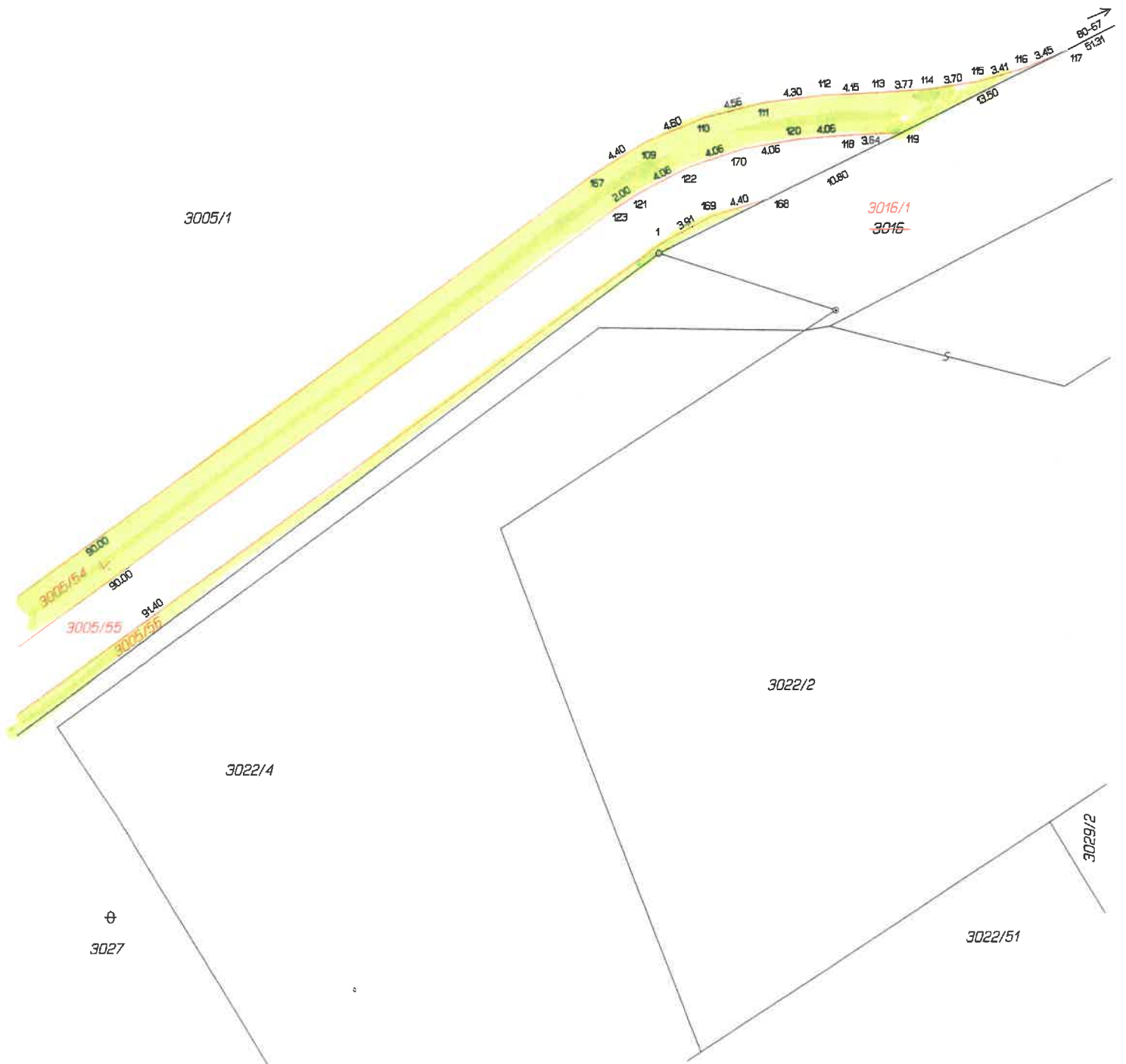
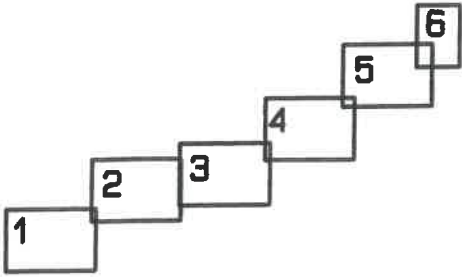


- 1
- 2
- 3
- 4
- 5
- 6



6

7



T. B

Příloha nájemní smlouvy č.20N15/23

Variabilní symbol: 2011523 Uzavřeno: 03.06.2015 Roční nájem: **59 870 Kč**
Datum tisku: 06.08.2021 Účinná od: 03.06.2015

Nájemci:

Název	Adresa
Město Kuřim	Jungmannova 968/75, 66434 Kuřim

Nemovitosti:

Pozn.	Parcela	/	Díl	Skp.	Kult.	Číslo LV	Typ sazby	Cena [Kč]	Výměra [m²]	%	Inflace	Nájem [Kč]
Katastr: Kuřim												
část	2940	51		2	2	10002	m²	15,00	173		1,0758	2 791,77
GP část 2954/2	2954			2	14	10002	m²	15,00	64		1,0758	1 032,79
GP-část 2970/4 a 2970/5	2970	3		2	7	10002	m²	15,00	715		1,0758	11 538,25
	2970	7		2	7	10002	m²	15,00	28		1,0758	451,85
	3005	43		2	2	10002	m²	15,00	984		1,0758	15 879,22
	3005	45		2	2	10002	m²	15,00	364		1,0758	5 874,02
	3005	49		2	14		m²	15,00	429		1,0758	6 922,95
	3005	51		2	14		m²	15,00	271		1,0758	4 373,24
	3005	54		2	14		m²	15,00	370		1,0758	5 970,84
	3005	56		2	14		m²	15,00	115		1,0758	1 855,80
	3007	17		2	11	10002	m²	15,00	141		1,0758	2 275,39
	3007	19		2	11	10002	m²	15,00	56		1,0758	903,70
Celkem za katastr									3 710			59 869,82
Celkem									3 710			59 870

Vysvětlivky k typu sazby:

ha...za hektar

jdn...za jednotku

pc/ha...průměrná cena za hektar

m²...za m²

Pr. C

DODATEK č. 2
k NÁJEMNÍ SMLOUVĚ č. 20N15/23

Smluvní strany:

Česká republika – Státní pozemkový úřad

sídlo: Husinecká 1024/11a, 130 00 Praha 3 – Žižkov

IČO: 01312774

DIČ: CZ 01312774

za kterou právně jedná Ing. Renata Číhalová, ředitelka Krajského pozemkového úřadu pro Jihomoravský kraj

adresa: Hroznová 17, 603 00 Brno,

na základě oprávnění vyplývajícího z platného Podpisového řádu Státního pozemkového úřadu účinného ke dni právního jednání

bankovní spojení: Česká národní banka

číslo účtu: 110015-3723001/0710

(dále jen „pronajímatel“)

– na straně jedné –

a

Město Kuřim

Sídlo: Jungmannova 968/75, 664 34 Kuřim

IČ: 00281964

DIČ: CZ00281964

osoba oprávněná jednat za právnickou osobu: starosta Mgr. Ing. Drago Sukalovský

bankovní spojení: Komerční banka, a.s.

číslo účtu: 19-22824641/0100

(dále jen „nájemce“)

– na straně druhé –

uzavírají tento dodatek č. 2 k nájemní smlouvě č. 20N15/23 ze dne 3. 6. 2015, ve znění dodatku č. 1 ze dne 30.10.2017 (dále jen „smlouva“), kterým se mění předmět nájmu a výše ročního nájemného

1. Dne 7. 4. 2021 jste nabyli vlastnické právo k pozemkům

obec	kat. území	druh evidence	parcela č.	poznámka
Kuřim	Kuřim	katastr nemovitostí	2970/6	* původně část p.č. 2970
Kuřim	Kuřim	katastr nemovitostí	3005/44	* původně část p.č. 3005/25
Kuřim	Kuřim	katastr nemovitostí	3005/50	* původně část p.č. 3005/40
Kuřim	Kuřim	katastr nemovitostí	3005/55	* původně část p.č. 3005/1
Kuřim	Kuřim	katastr nemovitostí	3007/18	* původně část p.č. 3007/16
Kuřim	Kuřim	katastr nemovitostí	3016/1	* původně část p.č. 3016

* dle geometrického plánu č. 3658-5807/2018 ze dne 26.7.2019

na základě smlouvy o bezúplatném převodu pozemků č. 1002992123.

Ode dne podání návrhu na vklad vlastnického práva do katastru nemovitostí nenáleží pronajímateli nájemné.

Předmětem nájemní smlouvy zůstávají nadále níže uvedené pozemky:

obec	kat. území	druh evidence	parcela č.	výměra (m ²)	druh pozemku	poznámka
Kuřim	Kuřim	katastr nemovitostí	2940/51	173	orná půda	část
Kuřim	Kuřim	katastr nemovitostí	2954	64	ostatní plocha	* část 2954/2
Kuřim	Kuřim	katastr nemovitostí	2970/3	715	trvalý travní porost	* část 2970/4 a 2970/5
Kuřim	Kuřim	katastr nemovitostí	2970/7	28	trvalý travní porost	
Kuřim	Kuřim	katastr nemovitostí	3005/43	984	orná půda	
Kuřim	Kuřim	katastr nemovitostí	3005/45	364	orná půda	
Kuřim	Kuřim	katastr nemovitostí	3005/49	429	orná půda	
Kuřim	Kuřim	katastr nemovitostí	3005/51	271	orná půda	
Kuřim	Kuřim	katastr nemovitostí	3005/54	370	orná půda	
Kuřim	Kuřim	katastr nemovitostí	3005/56	115	orná půda	
Kuřim	Kuřim	katastr nemovitostí	3007/17	141	vodní plocha	
Kuřim	Kuřim	katastr nemovitostí	3007/19	56	vodní plocha	

* dle geometrického plánu č. 3658-5807/2018 ze dne 26.7.2019

Zákres částí pozemků tvoří přílohu č. 2., která je nedílnou součástí tohoto dodatku.

2. Smluvní strany se dohodly na tom, že s ohledem na skutečnosti uvedené v bodě 1. tohoto dodatku se nově stanovuje výše ročního nájemného na částku 59 870,- Kč (slovy: padesátdevětisíc osm set sedmdesát korun českých).

Předpis k 1.10.2020 činí 117 861,- Kč (slovy: jednostosedmnácti tisíc osm set šedesát jedna koruna česká).

K 1. 10. 2021 je nájemce povinen zaplatit částku 59 870,- Kč (slovy: padesátdevětisíc osm set sedmdesát korun českých).

Tato částka se skládá z ročního nájemného u pozemků, které nebyly předmětem převodu, a z alikvotních částí ročního nájemného u pozemků, které byly předmětem převodu. Alikvotní části jsou vypočítány za období od předchozího data splatnosti do rozhodného data.

Roční nájemné u pozemků, které nebyly předmětem převodu - přechodu: 29 565,- Kč (slovy: dvacetdevět tisíc pět set šedesát pět korun českých).

Alikvotní části ročního nájemného u pozemků, které byly předmětem převodu - přechodu: 88 296,- Kč (slovy: osmdesát osm tisíc dvě set devadesát šest korun českých).

Soupis pozemků, které zůstávají nadále předmětem nájemní smlouvy a stanovení nájemného tvoří přílohu č. 3, která je nedílnou součástí tohoto dodatku.

3. Vznikne-li k plnění funkcí státu nebo jiných úkolů v rámci působnosti nebo stanoveného předmětu činnosti pronajímatele anebo pro realizaci veřejně prospěšné stavby nebo z důvodu jinak určeného veřejného zájmu, potřeba uvolnit předmět nájmu nebo jeho část, tj. např. jednotlivý pozemek nebo jeho část, má pronajímatel právo jednostranně zúžit předmět této smlouvy a ukončit nájem pozemku či jeho části tak, že skončí uplynutím tří měsíců ode dne doručení oznámení nájemci o zúžení předmětu této smlouvy. Ostatní pronajaté pozemky či části pozemků nedotčené touto potřebou zůstávají nadále předmětem této smlouvy.

Nájemce s jednostranným ukončením nájmu pozemku či jeho části z důvodu potřeby uvolnění k plnění funkcí státu nebo jiných úkolů v rámci působnosti nebo stanoveného předmětu činnosti pronajímatele anebo pro realizaci veřejně prospěšné stavby nebo

z důvodu jinak určeného veřejného zájmu výslovně souhlasí a stvrzuje, že nebude z titulu tohoto ukončení smlouvy uplatňovat žádné jiné náhrady ani majetkové nároky a sankce.

Bude-li se na pozemku nacházet rozpracovaná výroba a požádá-li nájemce o kompenzaci, náleží mu náhrada ve výši prokázaných nákladových položek na ni vynaložených, v daném místě a čase obvyklých za obvyklé ceny.

4. Ostatní ujednání smlouvy nejsou tímto dodatkem č. 2 dotčena.

5. Tento dodatek nabývá platnosti dnem podpisu smluvními stranami a účinnosti dnem 23. 8. 2021, nejdříve však dnem uveřejnění v registru smluv dle ustanovení § 6 odst. 1 zákona č. 340/2015 Sb., o zvláštních podmínkách účinnosti některých smluv, uveřejňování těchto smluv a o registru smluv (zákon o registru smluv), ve znění pozdějších předpisů.

Uveřejnění tohoto dodatku v registru smluv zajistí pronajímatel.

6. Tento dodatek je vyhotoven ve dvou stejnopisech, z nichž každý má platnost originálu. Jeden stejnopis přebírá nájemce a jeden je určen pro pronajímatele.

7. Tento dodatek byl schválen Radou města Kuřimi na schůzi konané dne usnesením č.....

8. Smluvní strany po přečtení tohoto dodatku prohlašují, že s jeho obsahem souhlasí a že je shodným projevem jejich vážné a svobodné vůle, a na důkaz toho připojují své podpisy.

V Brně dne 23. 8. 2021

.....
Ing. Renata Číhalová
ředitelka Krajského pozemkového úřadu
pro Jihomoravský kraj
pronajímatel

.....
Město Kuřim
Mgr. Ing. Drago Sukalovský - starosta
nájemce

Za správnost: Ing. Jaroslava Velebná

.....

Tento dodatek byl uveřejněn v registru smluv dle zákona č. 340/2015 Sb., o zvláštních podmínkách účinnosti některých smluv, uveřejňování těchto smluv a o registru smluv (zákon o registru smluv), ve znění pozdějších předpisů.

Datum registrace
ID dodatku
ID verze
Registraci provedl

V Brně dne

.....

Výpočet nájmu k dodatku č. 2 nájemní smlouvy č. 20N15/23

Datum tisku: 06.08.2021

Spočítáno k datu splátky: 1. 10. 2021

Vydané parcely:

Poznámka	Parcela	/	Díl	Skup.	Výměra [m²]	Datum zahájení nájmu	Datum ukončení nájmu	Počet dní	Nájem [Kč]
Katastr: Kuřim									
část pozemku	2940	1		2	173,00	03.06.2015	06.04.2021	188	1 437,95
část pozemku	2970			2	796,00	03.06.2015	06.04.2021	188	6 616,25
část pozemku	3005	1		2	792,00	03.06.2015	06.04.2021	188	6 583,00
část pozemku	3005	25		2	2217,00	03.06.2015	06.04.2021	188	18 427,43
část pozemku	3005	40		2	1205,00	03.06.2015	06.04.2021	188	10 015,81
část pozemku	3007	16		2	227,00	03.06.2015	06.04.2021	188	1 894,11
část pozemku	3016			2	5212,00	03.06.2015	06.04.2021	188	43 321,49
Celkem za katastr					10622,00				88 296,04
Celkem vydané parcely					10622,00				88 296,04

Stávající parcely:

Poznámka	Parcela	/	Díl	Skup.	Výměra [m²]	Datum zahájení nájmu	Datum ukončení nájmu	Počet dní	Nájem [Kč]
Katastr: Kuřim									
část	2940	51		2	173,00	07.04.2021		177	1 353,82
GP část 2954/2	2954			2	64,00	03.06.2015		365	1 032,79
GP-část 2970/4 a 2970/5	2970	3		2	715,00	07.04.2021		177	5 595,26
	2970	7		2	28,00	07.04.2021		177	219,12
	3005	43		2	984,00	07.04.2021		177	7 700,33
	3005	45		2	364,00	07.04.2021		177	2 848,50
	3005	49		2	429,00	07.04.2021		177	3 357,16
	3005	51		2	271,00	07.04.2021		177	2 120,72
	3005	54		2	370,00	07.04.2021		177	2 895,45
	3005	56		2	115,00	07.04.2021		177	899,94
	3007	17		2	141,00	07.04.2021		177	1 103,41
	3007	19		2	56,00	07.04.2021		177	438,23
Celkem za katastr					3710,00				29 564,73
Celkem stávající parcely					3710,00				29 564,73
Celkem									117 861

Příloha nájemní smlouvy č.20N15/23

Variabilní symbol: 2011523 Uzavřeno: 03.06.2015 Roční nájem: **59 870 Kč**
Datum tisku: 06.08.2021 Účinná od: 03.06.2015

Nájemci:**Název****Adresa**

Město Kuřim

Jungmannova 968/75, 66434 Kuřim

Nemovitosti:

Pozn.	Parcela	/	Díl	Skp.	Kult.	Číslo LV	Typ sazby	Cena [Kč]	Výměra [m²]	%	Inflace	Nájem [Kč]
Katastr: Kuřim												
část	2940	51		2	2	10002	m²	15,00	173		1,0758	2 791,77
GP část 2954/2	2954			2	14	10002	m²	15,00	64		1,0758	1 032,79
GP-část 2970/4 a 2970/5	2970	3		2	7	10002	m²	15,00	715		1,0758	11 538,25
	2970	7		2	7	10002	m²	15,00	28		1,0758	451,85
	3005	43		2	2	10002	m²	15,00	984		1,0758	15 879,22
	3005	45		2	2	10002	m²	15,00	364		1,0758	5 874,02
	3005	49		2	14		m²	15,00	429		1,0758	6 922,95
	3005	51		2	14		m²	15,00	271		1,0758	4 373,24
	3005	54		2	14		m²	15,00	370		1,0758	5 970,84
	3005	56		2	14		m²	15,00	115		1,0758	1 855,80
	3007	17		2	11	10002	m²	15,00	141		1,0758	2 275,39
	3007	19		2	11	10002	m²	15,00	56		1,0758	903,70
Celkem za katastr									3 710			59 869,82
Celkem									3 710			59 870

Vysvětlivky k typu sazby:

ha...za hektar

jdn...za jednotku

pc/ha...průměrná cena za hektar

m²...za m²