



Poznámka: Zveřejněna je pouze upravená verze dokumentu z důvodu dodržení přiměřenosti rozsahu zveřejňovaných osobních údajů podle nařízení Evropského parlamentu a rady (EU) 2016/679, o ochraně fyzických osob v souvislosti se zpracováním osobních údajů a o volném pohybu těchto údajů a o zrušení směrnice 95/46/ES (obecné nařízení o ochraně osobních údajů a aplikačních zákonů ČR).

Nejsou dotčena práva podle § 16 odst. 2 písm. e) zákona č. 128/2000 Sb., o obcích (obecní zřízení) oprávněných osob uvedených v § 16 a § 17 téhož zákona.

bod jednání číslo

2

Příspěvek do 10. schůze Rady města Kuřimi konané dne 30.03.2022

EG.D, a. s. – zřízení věcného břemene pro stavbu „Kuřim, Jungmannova, VNk, TS, NNk, MŠ, pč. 1864“

Obsah materiálu:	Důvodová zpráva A - GP B - situace C - návrh smlouvy
Materiál předkládá:	Mgr. Ing. Drago Sukalovský - starosta
Materiál zpracoval:	Ing. Vladimíra Fidrmucová - referent - pozemky
Vedoucí odboru:	Mgr. Jana Viktorinová - vedoucí odboru

Důvodová zpráva:

V rámci stavby „Kuřim, Jungmannova, VNk, TS, NNk, MŠ, pč. 1864“ město Kuřim uzavřelo v návaznosti na usnesení RM č. 157/2020 budoucí smlouvu o zřízení věcného břemene: 157/2020 ze dne 22.04.2020:

Rada města **schvaluje** zřízení věcného břemene spočívajícího v umístění a provozování distribuční soustavy ve prospěch obchodní společnosti E.ON Distribuce, a. s., se sídlem v Českých Budějovicích, F.A. Gerstnera 2151/6, PSČ 370 01, IČO 28085400, jako oprávněného z věcného břemene v rozsahu dle přílohy k částem pozemků parc. č. 1797/4, 1798, 1842, 1858, 1862, 1471/1, 1822/1, 1463, 1861, 1863/2 a 2899 vše v k. ú. a obci Kuřim, LV č.1. Věcné břemeno bude zřízeno za jednorázovou náhradu ve výši 109.000 Kč bez DPH na dobu neurčitou, náklady na jeho zřízení ponese oprávněný z věcného břemene. Do doby uzavření Smlouvy o zřízení věcného břemene bude uzavřena Smlouva o budoucí smlouvě o zřízení věcného břemene.

Po realizaci stavby se geometrickým plánem č. 3973-2238/2021 vymezil průběh a rozsah věcného břemene. Z předloženého geometrického plánu (viz př. A) vyplývá, že stavbou byl dotčen i pozemek ve vlastnictví města, na který nebyla uzavřena budoucí smlouva o zřízení věcného břemene a to parc. č. 1863/1 v k. ú. Kuřim. Jedná se o veřejné prostranství na ul. Zborovská, kde je do pozemku vedle sebe uloženo souběžně vedení NNk a VNk vedoucí do nové trafostanice - viz př. B. Dále se ve schváleném usnesení schvaluje zřízení věcného břemene k části pozemku, parc. č. 2899. Tento pozemek se však rozdělil na parc. č. 2899/1 a parc. č. 2899/2 vše v k. ú. Kuřim. Stavbou je dotčena jenom parc. č. 2899/2.



Město Kuřim

Na základě výše uvedeného OMP doporučuje přijmout doplňující usnesení na pozemky parc. č. 1863/1 a 2899/2 vše v k. ú. Kuřim a navýšit náhradu za zřízení věcného břemene o částku 5.000 Kč bez DPH.

Návrh Smlouvy o zřízení věcného břemene předkládá OMP v příloze C.

Návrh na usnesení:

**RM
schvaluje**

zřízení věcného břemene spočívajícího v umístění a provozování distribuční soustavy ve prospěch obchodní společnosti EG.D, a. s., se sídlem v Brně, Lidická 1873/36, Černá Pole, IČO 28085400, jako oprávněného z věcného břemene v rozsahu dle GP č. 3973-2238/2021 k částem pozemků parc. č. 1863/1 a 2899/2 vše v k. ú. Kuřim, LV č. 1. Věcné břemeno bude zřízeno za jednorázovou náhradu ve výši 5.000 Kč bez DPH na dobu neurčitou, náklady na jeho zřízení ponese oprávněný z věcného břemene.

Termín plnění: 30.12.2022

Zodpovídá: Ing. Vladimíra Fidrmucová - referent - pozemky

VÝKAZ DOSAVADNÍHO A NOVÉHO STAVU ÚDAJŮ KATASTRU NEMOVITOSTÍ														str. 1		
Dosavadní stav			Nový stav													
Označení pozemku parc. číslem	Výměra parcely		Druh pozemku	Označení pozemku parc. číslem	Výměra parcely		Druh pozemku	Typ stav by	Způsob využití	Způsob využití	Způsob využití	Porovnání se stavem evidence právních vztahů				
	ha	m2			Způsob využití	ha						m2	Díl přechází z pozemku označeného v katastru nemovitostí	dřívejší poz. evidenci	Číslo listu vlastnictví	Výměra dílu
1463												1463		1		
1471/1												1471/1		1		
1797/4												1797/4		1		
1798												1798		1		
1822/1												1822/1		1		
1842												1842		1		
1858												1858		1		
1861												1861		1		
1862												1862		1		
1863/1												1863/1		1		
1863/2												1863/2		1		
2899/2												2899/2		1		
Oprávněný: dle listiny																
Druh věcného břemene: dle listiny																

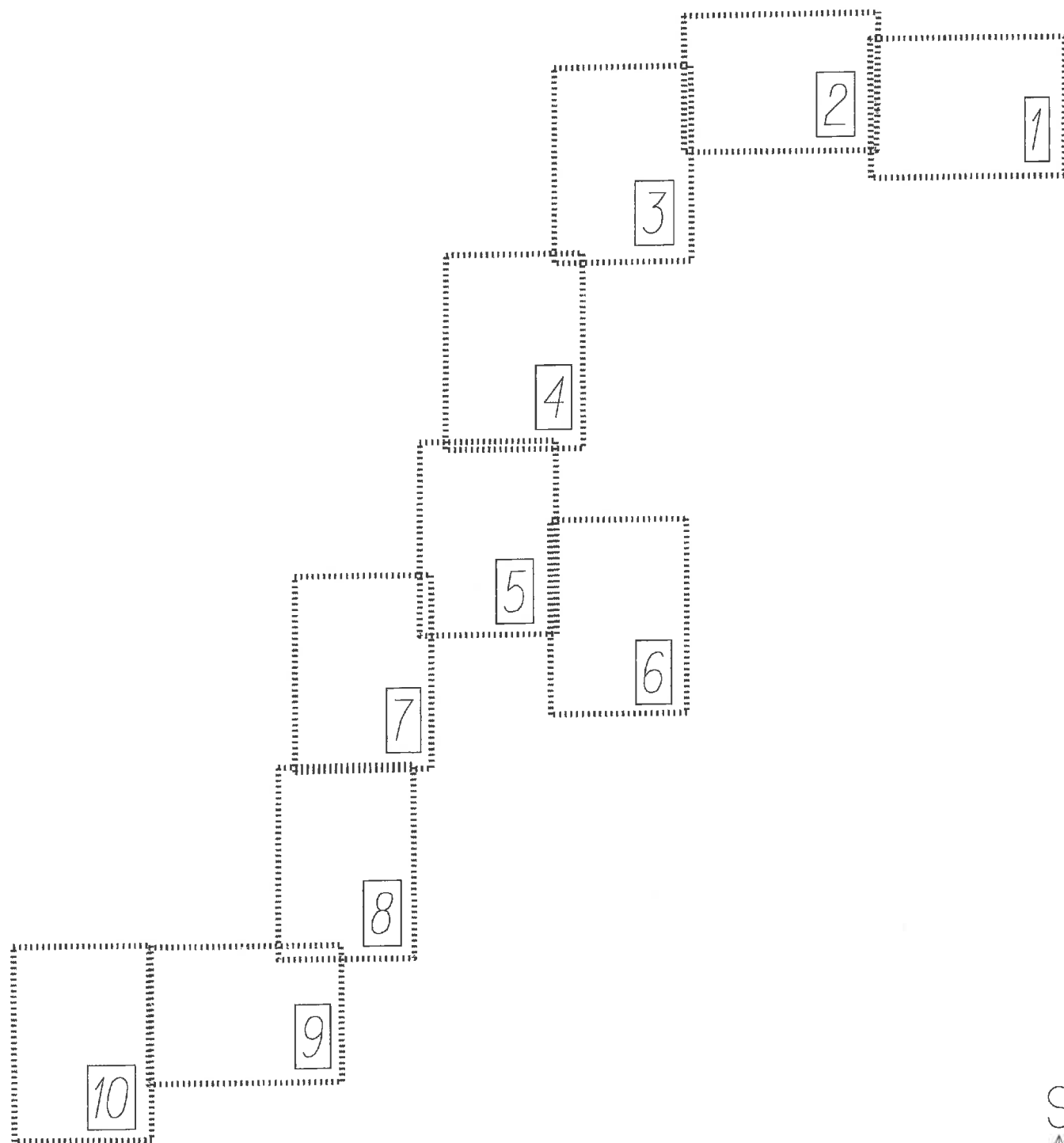
Oprávněný: dle listiny

Druh věcného břemene: dle listiny

GEOMETRICKÝ PLÁN pro vymezení rozsahu věcného břemene k části pozemku	Geometrický plán ověřil úředně oprávněný zeměměřický inženýr: Jméno, příjmení: Ing. Radek Kliner Číslo položky seznamu úředně oprávněných zeměměřických inženýrů: 2745/2015 Dne: 17.1.2022 Číslo: 51/2022	Stejnopis ověřil úředně oprávněný zeměměřický inženýr: Jméno, příjmení: Ing. Radek Kliner Číslo položky seznamu úředně oprávněných zeměměřických inženýrů: 2745/2015 Dne: 30.1.2022 Číslo: 111/2022
	Náležitosti a přesnosti odpovídá právním předpisům Katastrální úřad souhlasí s očíslováním parcel.	Tento stejnopis odpovídá geometrickému plánu v elektronické podobě uloženému v dokumentaci katastrálního úřadu. Ověření stejnopisu geometrického plánu v listinné podobě.
Vyhotovil: Geohunter, s.r.o. Nádražní 530/27a 594 01 Velké Meziříčí Číslo plánu: 3973-2238/2021 Okres: Brno-venkov Obec: KURIM Kat. území: KURIM Mapový list: TISNOV 0-3/33,1-3/44,1-4/22 Dosavadním vlastníkům pozemků byla poskytnuta možnost seznámit se v terénu s průběhem navrhovaných nových hranic, které byly označeny předepsaným způsobem.	KÚ pro Jihomoravský kraj KP Brno-venkov Ing. Irena Čechová PGP-200/2022-703 2022.01.24 09:45:32 CET	



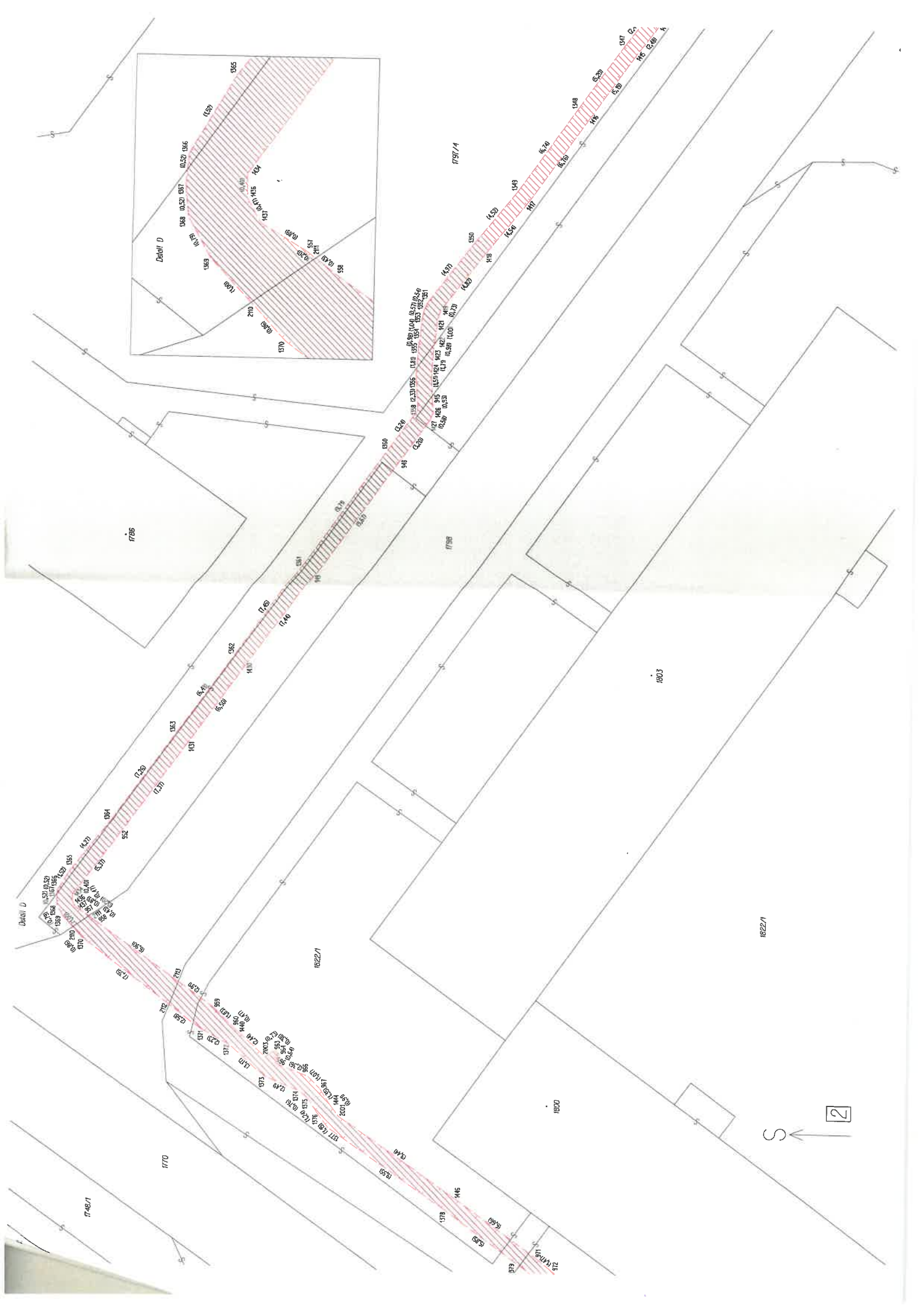
Přehled kladu grafické části

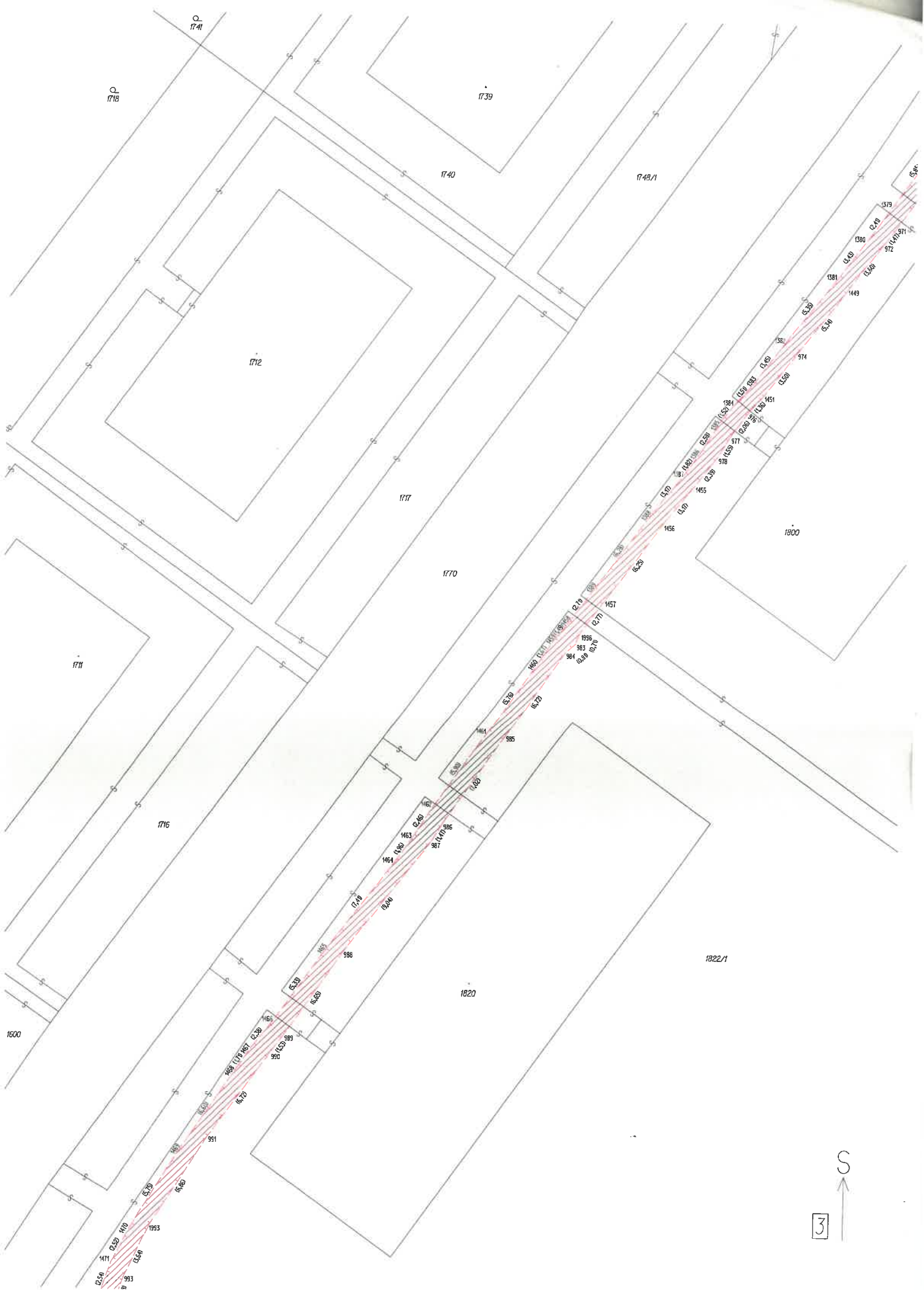


Kú: Kuřim
Číslo zakázky: 3973-2238/2021
Číslo ZPMZ: 3973



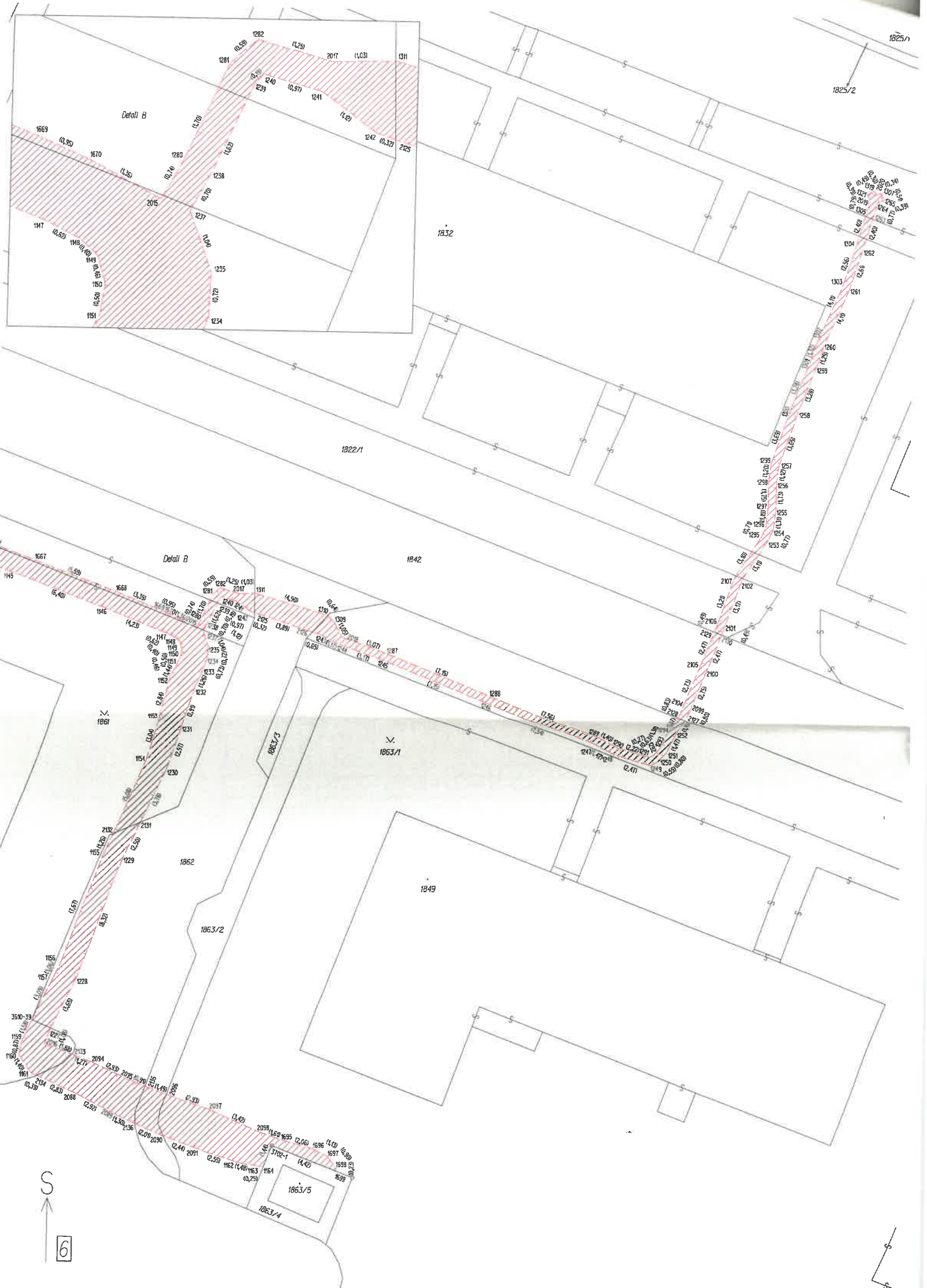








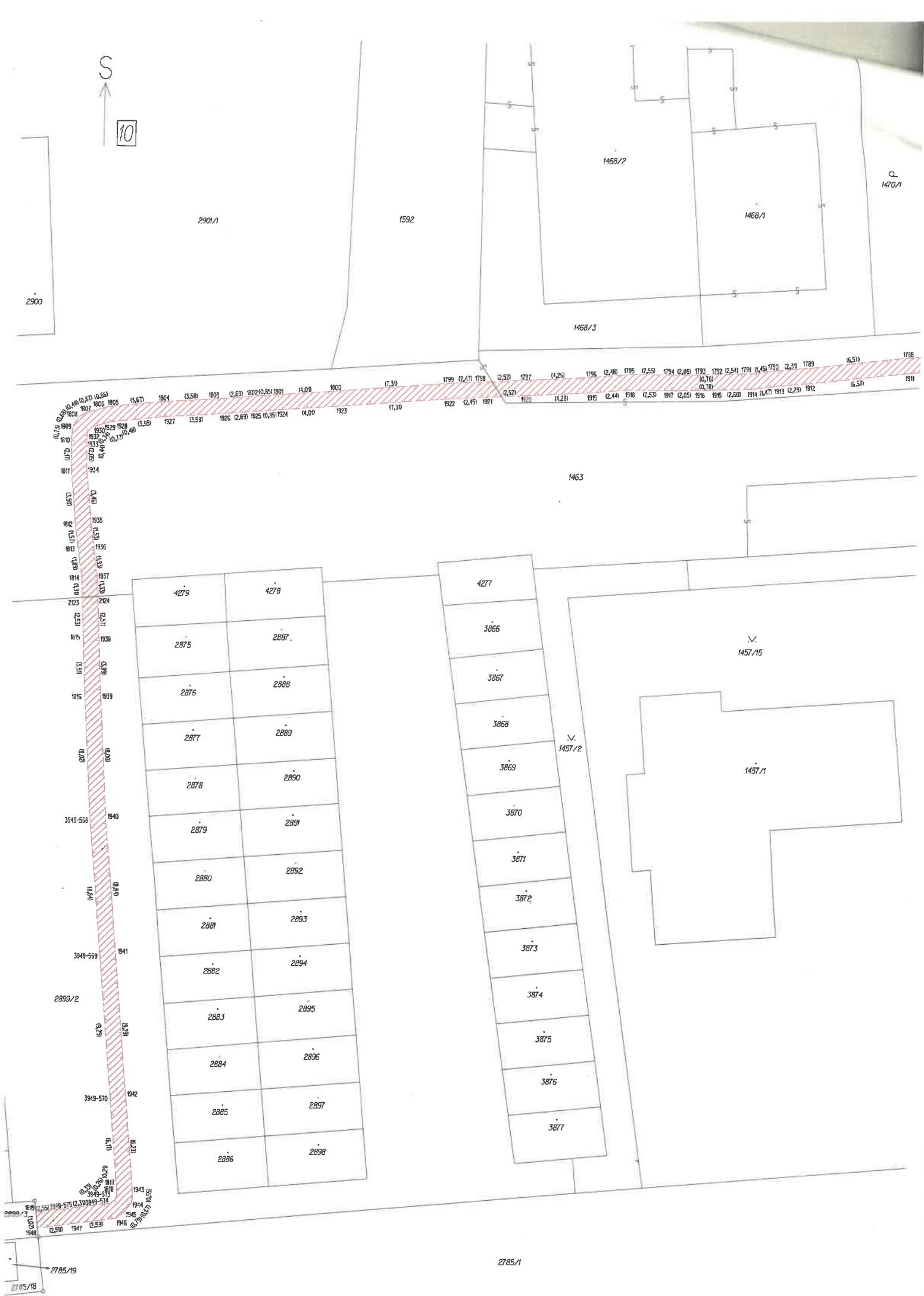




S
6



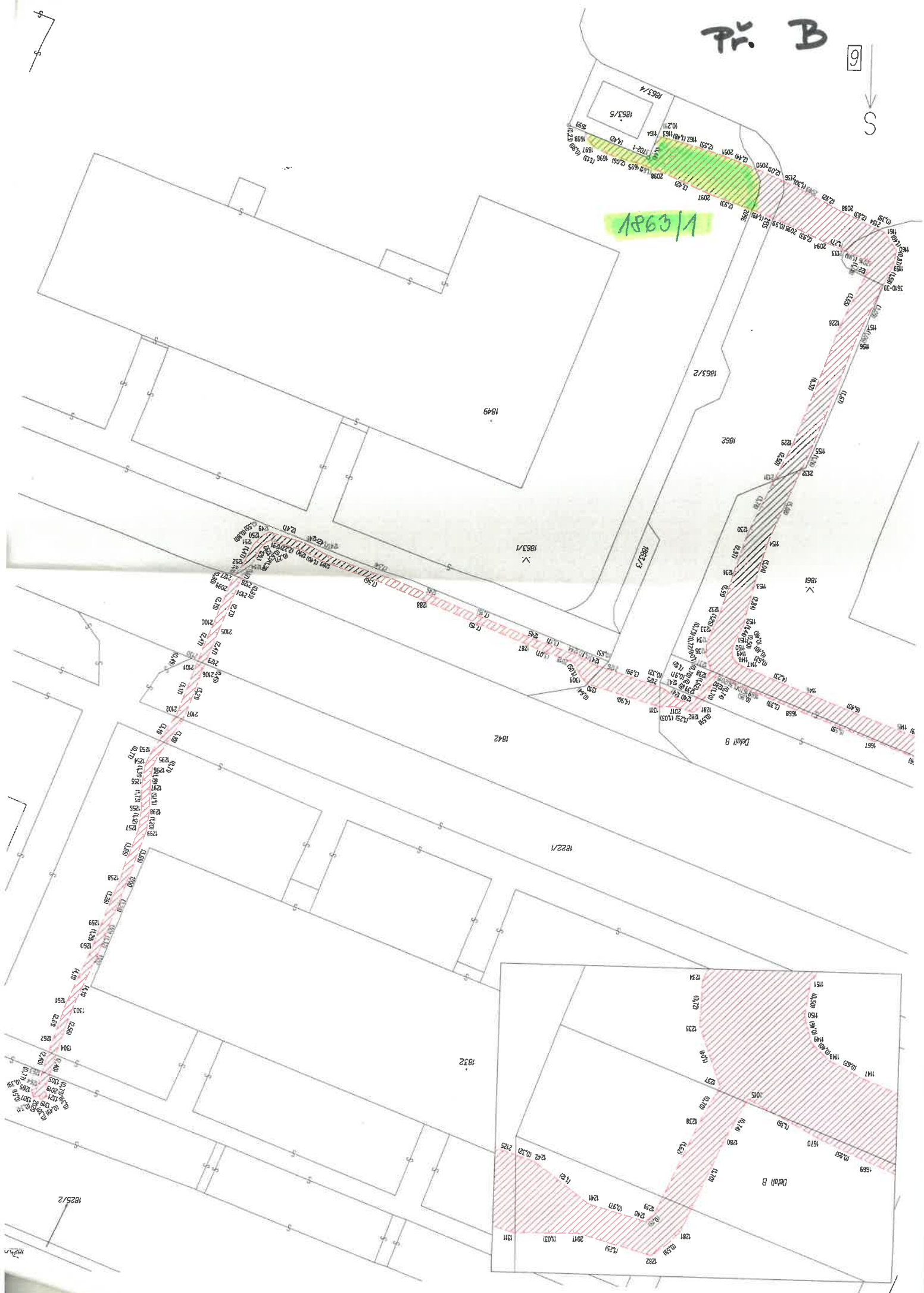




Pr. B

9

S



Pr. C

SMLOUVA o zřízení věcného břemene č.: NM-014330081324/001-YPM

Město Kuřim

sídlo: Jungmannova 968/75, Kuřim, 664 34 Kuřim
IČO: 00281964
DIČ: CZ00281964
zapsána:
zastoupena: **Mgr. Ing. Drago Sukalovský**, starosta města
číslo účtu: 19 – 22824641/0100
vlastnický podíl: 1/1

(dále jen „**Povinná**“)
na straně jedné
a

EG.D, a.s.

se sídlem: Lidická 1873/36, Černá Pole, 602 00 Brno
IČO: 280 85 400
DIČ: CZ280 85 400
zapsána: Společnost je zapsána v Obchodním rejstříku vedeném Krajským soudem v Brně, oddíl B., vložka 8477
zastoupená: **Monika Březová**, Manažer věcných břemen na základě pověření ze dne 18. 1. 2021
bankovní spojení: Komerční banka, a.s.
číslo účtu: 27-9426120297/0100

(dále jen „**Oprávněná**“)
na straně druhé

(Povinná a Oprávněná společně rovněž jako „**Smluvní strany**“)

uzavřely níže uvedeného dne, měsíce a roku tuto:

Smlouvu o zřízení věcného břemene č.: NM-014330081324/001-YPM (dále jen „**SMLOUVA**“)

k provedení (v souladu s) ustanovení § 25 odst. 4 zákona č. 458/2000 Sb., energetický zákon v platném znění,
a §1257 a násl. zákona č. 89/2012 Sb., občanský zákoník

ČLÁNEK I. - ÚVODNÍ UJEDNÁNÍ

- 1.1. Oprávněná je provozovatelem distribuční soustavy (dále jen „PDS“) na území vymezeném licencí. Distribuční soustava je provozována ve veřejném zájmu. PDS má povinnost zajišťovat spolehlivé provozování, obnovu a rozvoj distribuční soustavy na území vymezeném licencí, přičemž zřízení tohoto věcného břemene je ze strany Oprávněné jedním ze zákonem daných předpokladů pro plnění této povinnosti.
- 1.2. Povinná prohlašuje, že je jediným a výlučným vlastníkem
 - pozemku parc.č. **1463, 1471/1, 1797/4, 1798, 1822/1, 1842, 1858, 1861, 1862, 1863/1, 1863/2, 2899/2** v katastrálním území Kuřim, obec Kuřim, okres Brno-venkov (dále jen „Pozemek“). Katastrální úřad pro Jihomoravský kraj, Katastrální pracoviště Brno-venkov eviduje předmětný Pozemek zapsaný v katastru nemovitostí na **LV č. 1** pro katastrální území Kuřim.

Kontakty ve věci smlouvy o VB:

- ve věcech technických: **Monika Březová** - +420 724 053 005
- na zhotovitele smlouvy: **Mgr. Pavel Mareček** - +420 774 310 867

NM-1030046680/14330081324/001-YPM

- 1.3. Pozemek se nachází na území vymezeném licenci, v němž Oprávněná provozuje distribuční soustavu. Oprávněná má povinnost zřídit věcné břemeno umožňující zřídit a provozovat ve smyslu § 25 odst. 3 písm. e) energetického zákona na Pozemku zařízení distribuční soustavy.
- 1.4. Distribuční soustava je liniovou stavbou ve smyslu § 509 zákona č. 89/2012 Sb., občanský zákoník a nejedná se tak o součást pozemku.

ČLÁNEK II. - PŘEDMĚT SMLOUVY

- 2.1. Předmětem Smlouvy je zřízení a vymezení věcného břemene podle §25 odst. 4 energetického zákona a to jako osobní služebnost ve prospěch PDS dle tohoto zákona (dále též jen „věcné břemeno“). Obsah věcného břemene je specifikován v článku III. této Smlouvy na Pozemku ve prospěch Oprávněné v rozsahu uvedeném ve Smlouvě a vyplývajícím z příslušných ustanovení energetického zákona.

ČLÁNEK III. - SPECIFIKACE VĚCNÉHO BŘEMENE

- 3.1. Smluvní strany se dohodly, že Povinná, jako vlastník Pozemku, zřizuje k Pozemku ve prospěch Oprávněné právo věcného břemene podle §25 odst. 4 energetického zákona, když jeho obsah a rozsah jeho výkonu je blíže uveden v příslušných ustanovení energetického zákona.
- 3.2. Smluvní strany berou na vědomí, že se změnou vlastníka Pozemku přechází i práva a povinnosti vyplývající z věcného břemene na nabyvatele Pozemku.
- 3.3. Oprávněná je vlastníkem a provozovatelem stavby „**Kuřim, Jungmannova, VNk, TS, NNk, MŠ, pč. 1864**“. Smluvní strany se za účelem umístění distribuční soustavy - **kabelové vedení NN, VN, distribuční skříně, optický kabel** (dále jen „distribuční soustava“) na Pozemku a za účelem jejího provozování dohodly na zřízení věcného břemene, jehož obsahem je právo Oprávněné zřídit a provozovat distribuční soustavu na Pozemku.
- Věcné břemeno zahrnuje též právo Oprávněné provádět na distribuční soustavě úpravy za účelem její obnovy, výměny, modernizace nebo zlepšení její výkonnosti, včetně jejího odstranění.
- 3.4. Rozsah věcného břemene vymezuje:
- Geometrický plán č.: 3973-2238/2021 zhotovený firmou Geohunter s.r.o., který ověřil(a) Ing. Radek Kliner dne 17.01.2022 pod č.: 51/2022 a za Katastrální úřad pro Jihomoravský kraj, Katastrální pracoviště Brno-venkov potvrdil(a) Ing. Irena Čechová dne 24.01.2022 pod č.: PGP-200/2022-703
- Citovaný geometrický plán je přílohou a nedílnou součástí této Smlouvy.
- 3.5. Povinná z věcného břemene bere na vědomí, že distribuční soustava je chráněna ochrannými pásmy dle energetického zákona. Ochranné pásmo slouží k zajištění spolehlivého provozu distribuční soustavy a k ochraně života, zdraví a majetku osob.
- 3.6. Povinná z věcného břemene je povinna strpět výkon práva Oprávněné vyplývající z této smlouvy a energetického zákona a zdržet se veškeré činnosti, co vede k ohrožení součásti distribuční soustavy a omezení výkonu tohoto práva Oprávněné.
- 3.7. Věcné břemeno zřízené touto Smlouvou se sjednává jako časově neomezené a zaniká v případech stanovených zákonem.

ČLÁNEK IV. - DALŠÍ PRÁVA

- 4.1. Oprávněná z věcného břemene má ve vztahu k Pozemku dále oprávnění, která jí, jako PDS, vznikem věcného břemene dle této Smlouvy přísluší ze zákona a to z ustanovení § 25 odst. 3 písm. f) a g) energetického zákona, především pak:
- vstupovat a vjíždět na Pozemek v souvislosti s realizací práv vyplývajících jí z věcného břemene podle odst. 3.3. článku III. této Smlouvy.
- 4.2. Oprávněná je povinna při výkonu oprávnění popsaných shora postupovat coby PDS striktně ve smyslu § 25 odst. 8 energetického zákona, tj. co nejvíce šetřit práva Povinné a vstup na Pozemek jí bezprostředně oznámit. Po skončení prací je povinna uvést Pozemek do předchozího stavu, a není-li to možné s ohledem na povahu provedených prací, do stavu odpovídajícího předchozímu účelu nebo užívání Pozemku a bezprostředně oznámit tuto skutečnost Povinné. Po provedení odstranění nebo okleštění stromů je povinna na svůj náklad provést likvidaci vzniklého klesu a zbytků po těžbě.

ČLÁNEK V. - Cena a platební podmínky

- 5.1 Věcné břemeno podle této Smlouvy se zřizuje úplatně.
- 5.2 Jednorázová náhrada za zřízení věcného břemene se sjednává ve výši **109000,-- Kč bez DPH** (slovy: stodevět korun českých). K této částce bude připočítána platná sazba DPH.
- 5.3 Jednorázová úplata, která odpovídá hodnotě zřizovaného práva, bude Povinné uhrazena na základě daňového dokladu – faktury vystavené Povinnou s termínem splatnosti min. 21 dnů ode dne podpisu této smlouvy o zřízení věcného břemene. Za datum uskutečnění zdanitelného plnění se považuje datum podpisu této smlouvy o zřízení věcného břemene oběma smluvními stranami.

Daňový doklad – faktura musí být vystavena na fakturační společnost: EG.D, a.s.

Povinná poznámka – uvedení čísla smlouvy na daňovém dokladu (faktuře):

Úhrada věcného břemene dle smlouvy EG.D číslo NM-014330081324/001-YPM

Daňový doklad - faktura bude zaslána na adresu: EGD electronic invoice, P.O.Box 13, Praha 225 13.

ČLÁNEK VI. - VKLAD VĚCNÉHO BŘEMENE DO VEŘEJNÉHO SEZNAMU

- 6.1. Smluvní strany se dohodly, že návrh na zahájení řízení o zápisu práva věcného břemene zřizovanému touto Smlouvou k Pozemku do katastru nemovitostí bude podán příslušnému katastrálnímu úřadu Oprávněnou. Správní poplatek za návrh na zahájení řízení o povolení vkladu práva do katastru nemovitostí uhradí Oprávněná.
- 6.2. Věcné břemeno podle této Smlouvy vzniká v souladu s ustanovením občanského zákoníku zápisem do veřejného seznamu (katastr nemovitostí). Právní účinky zápisu nastávají k okamžiku, kdy návrh na zápis došel příslušnému katastrálnímu úřadu.

ČLÁNEK VII. - Doložka dle zákona o obcích

- 7.1 Povinná z věcného břemene prohlašuje, že tato Smlouva je uzavřena v souladu s ustanovením §41 odst. 2 zákona č. 128/2000Sb., o obcích v platném znění.
- 7.2 Uzavření Smlouvy bylo schváleno radou města usnesením č. 157/2020 ze dne 22.4.2020 .

ČLÁNEK VIII. - Ostatní ujednání

- 8.1 Smluvní strany se zavazují, že pokud příslušný katastrální úřad vyzve účastníky k odstranění případných nedostatků návrhu na zahájení řízení o povolení vkladu, případně listiny, na základě které má být právo zapsáno, vyvinou potřebnou součinnost k jejich odstranění ve stanovené lhůtě.
- 8.2 V případě, že příslušný katastrální úřad v řízení o povolení vkladu řízení zastaví či zamítne, Smluvní strany se zavazují poté uzavřít ve lhůtě do 30-ti kalendářních dní ode dne doručení rozhodnutí katastrálního úřadu o zastavení či zamítnutí vkladu oběma Smluvními stranám novou Smlouvu s totožným obsahem za stejných cenových podmínek, ve které budou odstraněny všechny nedostatky, které bránily povolení vkladu práva dle této Smlouvy, bude-li to možné.
- 8.3 Oprávněná je povinna (prostřednictvím mandátáře) doručit kopii návrhu na zahájení řízení o povolení vkladu práva do KN s vyznačením data přijetí (podání) na KP KÚ (nebo jiného dokladu o doručení – doručenky) do 5-ti pracovních dnů na adresu Povinné ode dne podání na katastrálním úřadě. Smluvní strany si mohou smluvně dohodnout i jiný (alternativní) způsob doručení návrhu na zahájení řízení, například faxem, mailem apod.

ČLÁNEK IX. – OCHRANA OSOBNÍCH ÚDAJŮ:

- 9.1. V tomto článku jsou uvedeny základní informace o zpracování osobních údajů zástupců Povinné Oprávněnou. Podrobné informace jsou dostupné na www.egd.cz v sekci Ochrana osobních údajů.
- 9.2. Oprávněná bude zpracovávat osobní údaje zástupce Povinné na základě svého oprávněného zájmu pro účely přípravy, uzavření a plnění této Smlouvy, vnitřní evidence a kontroly, ochrany právních nároků a provozních potřeb. Proti takovému zpracování má zástupce Povinné právo podat námitku.
- 9.3. Podpisem této Smlouvy zástupce Povinné potvrzuje, že se seznámil s informacemi uvedenými v tomto článku a dalšími informacemi o zpracování osobních údajů dostupnými na www.egd.cz v sekci Ochrana osobních údajů, a to včetně práv, které Povinné a jejím zástupcům náleží.

ČLÁNEK X. - ZÁVĚREČNÁ UJEDNÁNÍ

- 10.1. Smlouva podléhá ve smyslu zákona 340/2015 Sb., o zvláštních podmínkách účinnosti některých smluv, uveřejňování těchto smluv a o registru smluv (zákon o registru smluv) uveřejnění v registru smluv. Smluvní strany se dohodly, že Povinná zajistí uveřejnění Smlouvy v registru smluv dle § 6 odst. 1 zákona o registru smluv, a to nejpozději do 1 měsíce od uzavření Smlouvy. Povinná se zavazuje za účelem podání návrhu na vklad doložit Oprávněné potvrzení o řádném uveřejnění Smlouvy

Tato smlouva nabývá platnosti dnem podpisu oběma smluvními stranami a účinnosti dnem jejího uveřejnění v registru smluv dle § 6 odst. 1 zákona č. 340/2015 Sb., o zvláštních podmínkách účinnosti některých smluv, uveřejňování těchto smluv a o registru smluv (zákon o registru smluv). Pro případ, že Smlouva není uzavírána za přítomnosti obou Smluvních stran, platí, že Smlouva nebude uzavřena, pokud ji Povinná či Oprávněná podepíše s jakoukoliv změnou či odchylkou, byť nepodstatnou, nebo

dodatkem, ledaže druhá Smluvní strana takovou změnu či odchylku nebo dodatek následně schválí.

- 10.2. Smlouva může být měněna nebo doplňována pouze formou vzestupně číslovaných písemných dodatků podepsaných oběma Smluvními stranami.
- 10.3. Smlouva a právní vztahy z ní vyplývající se řídí právním řádem České republiky.
- 10.4. Na právní vztahy vyplývající nebo související s touto Smlouvou a v ní nebo v energetickém zákoně výslovně neupravené se přiměřeně uplatní ustanovení občanského zákoníku.
- 10.5. Smlouva je sepsána v 3 stejnopisech, z nichž po jednom obdrží Povinná a Oprávněná a jeden stejnopis bude Oprávněnou použit pro účely příslušného řízení o zápisu věcného břemene do katastru nemovitostí.
- 10.6. Smluvní strany prohlašují, že si Smlouvu před jejím podpisem přečetly, že byla uzavřena po vzájemné dohodě, podle jejich pravé a svobodné vůle, dobrovolně, určitě, vážně a srozumitelně, nikoliv v tísní, pod nátlakem ani za nápadně nevýhodných podmínek, což stvrzují svými podpisy. Smluvní strany prohlašují, že Smlouva představuje úplnou dohodu o veškerých jejích náležitostech a neexistují náležitosti, které by smluvní strany neujednaly.

Povinná

Oprávněná

V Kuřimi, dne.....

V (ve): Brno, dne.....

Město Kuřim

Mgr. Ing. Drago Sukalovský, starosta města

EG.D, a.s.

Monika Březová

Manažer věcných břemen, na základě pověření ze dne
18. 1. 2021