



Poznámka: Zveřejněna je pouze upravená verze dokumentu z důvodu dodržení přiměřenosti rozsahu zveřejňovaných osobních údajů podle nařízení Evropského parlamentu a rady (EU) 2016/679, o ochraně fyzických osob v souvislosti se zpracováním osobních údajů a o volném pohybu těchto údajů a o zrušení směrnice 95/46/ES (obecné nařízení o ochraně osobních údajů a aplikačních zákonů ČR).

Nejsou dotčena práva podle § 16 odst. 2 písm. e) zákona č. 128/2000 Sb., o obcích (obecní zřízení) oprávněných osob uvedených v § 16 a § 17 téhož zákona.

bod jednání číslo

25

Príspevek do 12. schůze Rady města Kuřimi konané dne 13.04.2022

Kácení javoru Na Královkách

Obsah materiálu: Důvodová zpráva
A - Přílohy k žádosti o povolení kácení_javor_Na Královkách_úzávěr
vody - kopie

Materiál předkládá: Ing. Petr Ondrášek - 1. místostarosta

Materiál zpracoval: Jaroslava Hédlová

Vedoucí odboru: Stanislav Bartoš - vedoucí odboru

Důvodová zpráva:

Odbor investiční (dále jen OI) předkládá radě města ke schválení Žádost o povolení kácení javoru mlč v ulici Na Královkách, parc. č. 179/4, k. ú. Kuřim.

Javor má obvod kmene ve výšce 130 cm nad zemí 235 cm a nachází se v přímé blízkosti hlavního uzávěru vodovodní přípojky u bytového domu, která je v havarijním stavu. Pokud by v domě došlo k havárii, vodu by nebylo možné zavřít. Z důvodu nutnosti opravy nefunkčnosti hlavního uzávěru by došlo k významnému poškození dotčeného stromu.

OI doporučuje radě města schválení pokácení stromu.

Návrh na usnesení:

**RM
schvaluje**

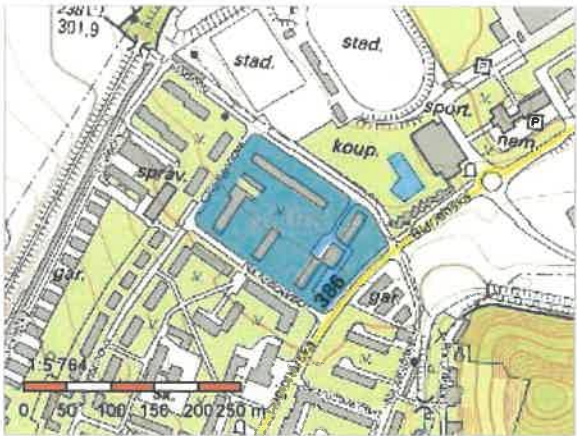
pokácení javoru mlč v ulici Na Královkách, parc. č. 179/4, k. ú. Kuřim.

Termín plnění: 13.05.2022

Zodpovídá: Jaroslava Hédlová

Informace o pozemku

Parcelní číslo:	1797/4
Obec:	Kuřim [583251]
Katastrální území:	Kuřim [677655]
Číslo LV:	1
Výměra [m ²]:	19552
Typ parcely:	Parcela katastru nemovitostí
Mapový list:	
Určení výměry:	Graficky nebo v digitalizované mapě
Způsob využití:	zeleň
Druh pozemku:	ostatní plocha



Vlastníci, jiní oprávnění

Vlastnické právo	Podíl
Město Kuřim, Jungmannova 968/75, 66434 Kuřim	

Způsob ochrany nemovitosti

Nejsou evidovány žádné způsoby ochrany.

Seznam BPEJ

Parcela nemá evidované BPEJ.

Omezení vlastnického práva

Typ
Věcné břemeno vedení
Věcné břemeno zřizování a provozování vedení


Jiné zápisy

Typ
Změna číslování parcel

📌 Řízení, v rámci kterých byl k nemovitosti zapsán cenový údaj

Nemovitost je v územním obvodu, kde státní správu katastru nemovitostí ČR vykonává [Katastrální úřad pro Jihomoravský kraj, Katastrální pracoviště Brno-venkov](#)

Zobrazené údaje mají informativní charakter. Platnost dat k 11.04.2022 07:00.





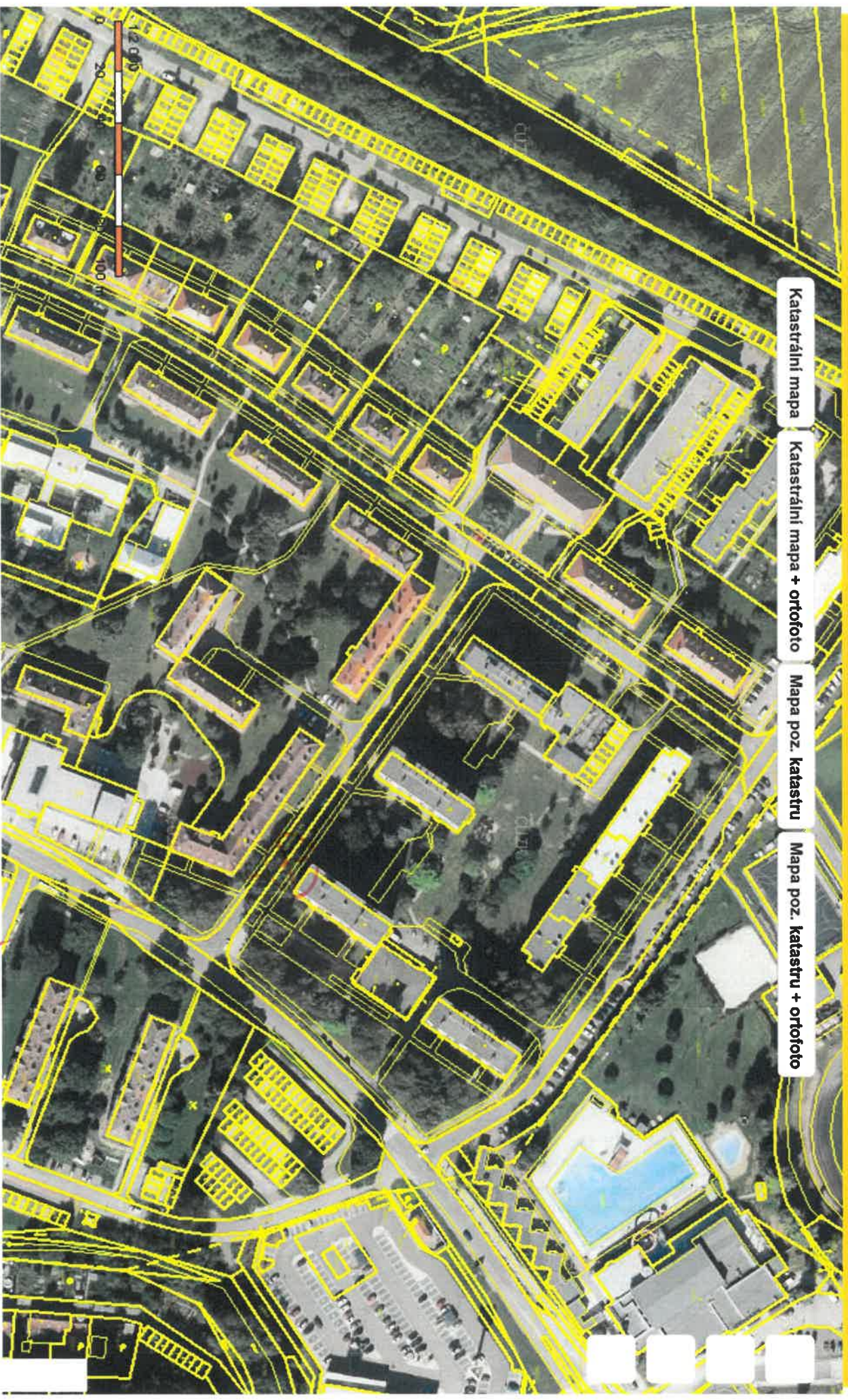








Nahlížení do KN



Obsah katastrální mapy a mapy pozemkového katastru se zobrazuje od měřítka 1:5000. Podrobnější informace k používání mapy a aktualizaci jejího obsahu najdete [v návodě \(PDE\)](#). Veškeré zjištěné hodnoty souřadnic a délek **NELZE** využívat pro výčtování hranic pozemků v terénu.

javor

