



Poznámka: Zveřejněna je pouze upravená verze dokumentu z důvodu dodržení přiměřenosti rozsahu zveřejňovaných osobních údajů podle zákona č. 101/2000 Sb., o ochraně osobních údajů v platném znění. Osobní údaje jsou v souladu s § 16, § 17 a § 95 zákona č. 128/2000 Sb., o obcích v platném znění.

bod jednání číslo

**9**

## **Příspěvek do 7. zasedání Zastupitelstva města Kuřimi konané dne 20.10.2015**

### **Nabídky na odkup pozemků pod účelovou komunikací do majetku města u rybníku Srpek**

Obsah materiálu:                      Důvodová zpráva

A - situace

B - situace

C - situace

D - situace

E - situace

Materiál předkládá:                      Mgr. Ing. Drago Sukalovský - Starosta

Materiál zpracoval:                      Ing. Vladimíra Fidrmucová - Referentka odboru majetkoprávního

#### **Důvodová zpráva:**

Paní Marcela Knoflíčková nabídla městu ke koupi pozemek parc. č. 4471/28 o výměře 142 m<sup>2</sup> v k. ú. Kuřim za cenu 189,- Kč/m<sup>2</sup> (celkem 26.838 Kč). Jedná se o pozemek pod účelovou asfaltovou komunikací ve vycházkové zóně u rybníku Srpek.

Pozemek parc. č. 4471/28 se nachází mezi pozemky parc. č. 2904/47 a 2904/121 vše v k. ú. Kuřim, které paní Knoflíčková městu prodala za účelem stavby „Revitalizace Lučního potoka a výsadba protierozních pásů v okolí rybníka Srpek“ - vizte př. A, B.

Stejně jako paní Knoflíčková nabídla městu ke koupi pozemek i paní Zdenka Hanáková, vlastník pozemku parc. č. 4471/15 o výměře 130 m<sup>2</sup> v k. ú. Kuřim za cenu 189,- Kč/m<sup>2</sup> (celkem 24.570 Kč). Jedná se o pozemek pod účelovou asfaltovou komunikací ve vycházkové zóně u rybníku Srpek.

Pozemek parc. č. 4471/15 se nachází mezi pozemky parc. č. 2904/38 a 2904/73 vše v k. ú. Kuřim, které paní Hanáková městu prodala za účelem stavby „Revitalizace Lučního potoka a výsadba protierozních pásů v okolí rybníka Srpek“ - vizte př. A, C.

Paní Ivana Pitourová a Renata Kašpárková nabídly městu ke koupi pozemek parc. č. 2917/5 o výměře 269 m<sup>2</sup> v k. ú. Kuřim za cenu 189,- Kč/m<sup>2</sup> (celkem 50.841 Kč). Jedná se opět o pozemek pod účelovou asfaltovou komunikací směřující pod Zlobici a k vycházkové zóně u rybníku Srpek - vizte př. D, E.

Jmenované městu prodaly v roce 2012 pozemek parc. č. 2918/80 o vým. 50 m<sup>2</sup> v k. ú. Kuřim za účelem rozšíření cyklostezky Kuřim - Malhostovice a pro výsadbu lipové aleje.



## Město Kuřim

Nákup pozemků bude uhrazen z rozpočtu města OdPa 3639, pol. 6130, ORJ 3, ORG 1269000000, na kterém zůstaly finanční prostředky z výkupu pozemků pod místními komunikacemi.

OI a OMP doporučuje pozemky odkoupit.

### **Návrh na usnesení:**

**ZM s c h v a l u j e** úplatné nabytí pozemku parc. č. 4471/28 v k. ú. Kuřim o výměře 142 m<sup>2</sup> z vlastnictví Marcely Knoflíčkové, bytem [osobní údaj odstraněn] Kuřim do majetku města Kuřimi za cenu 189,- Kč/m<sup>2</sup>. Náklady spojené s převodem pozemku včetně daně z nabytí nemovitých věcí uhradí nabyvatel.

Termín plnění: 31. 12. 2015 (OMP)



# PŘÍLOHA A





3714/49

PŘÍLOHA B

3714/55

3714/28

3714/53

4471/25

3714/54

2904/129

2909/1

2904/47

2904/46

2904/130

2904/45

4471/27

4471/31

PI. KHOFLÍČKOVÁ

2904/131

3714/2

2909/2

2904/132

2904/44

4471/30

4471/29

2904/121

2904/120

2904/34

2904/89

2904/117

Katastrální úřad pro Jihomoravský kraj,  
Katastrální pracoviště Brno-venkov

Okres

Brno-venkov

Obec

Kuřim

Kat. území

Kuřim

Mapový list č.

TIŠNOV 1-3/44

Měřítko platné pro rám 190 x 277 mm

1:1000

Podpis

Číslo

Razítko

KOPIE KATASTRÁLNÍ MAPY

Stav k

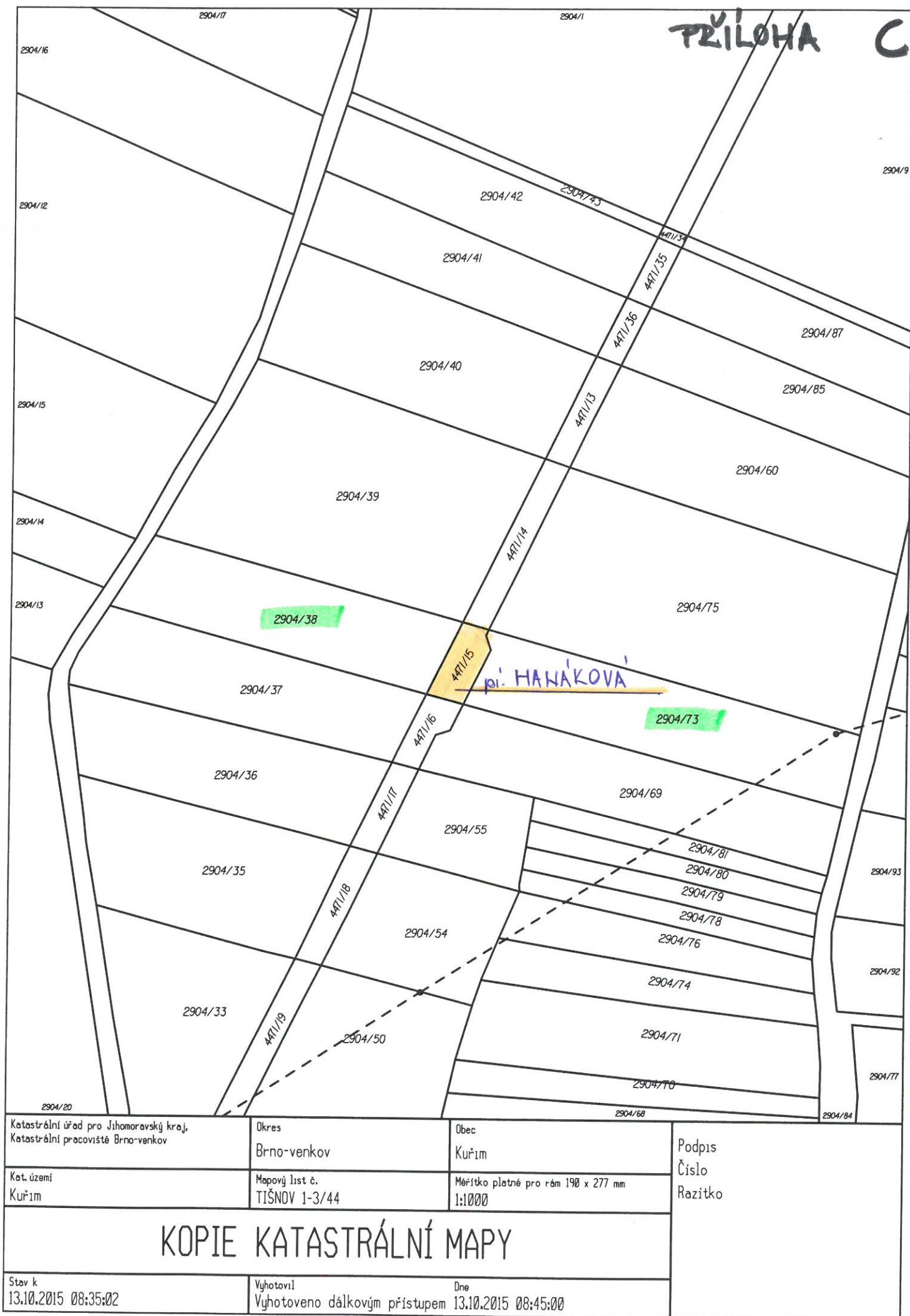
11.09.2014 15:55:02

Vyhotoval

Dne

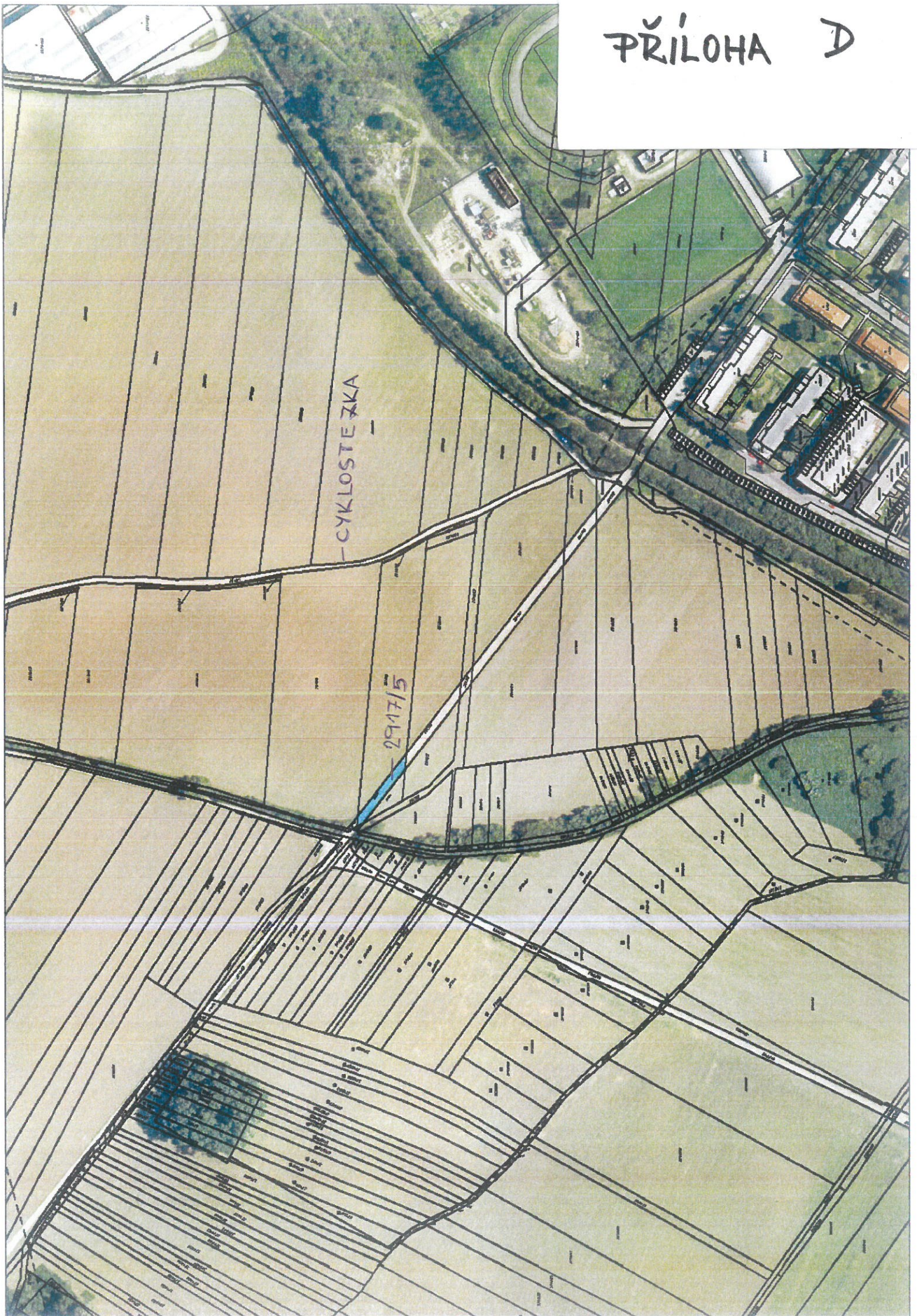
Vyhотовeno dálkovým přístupem 11.09.2014 16:02:28





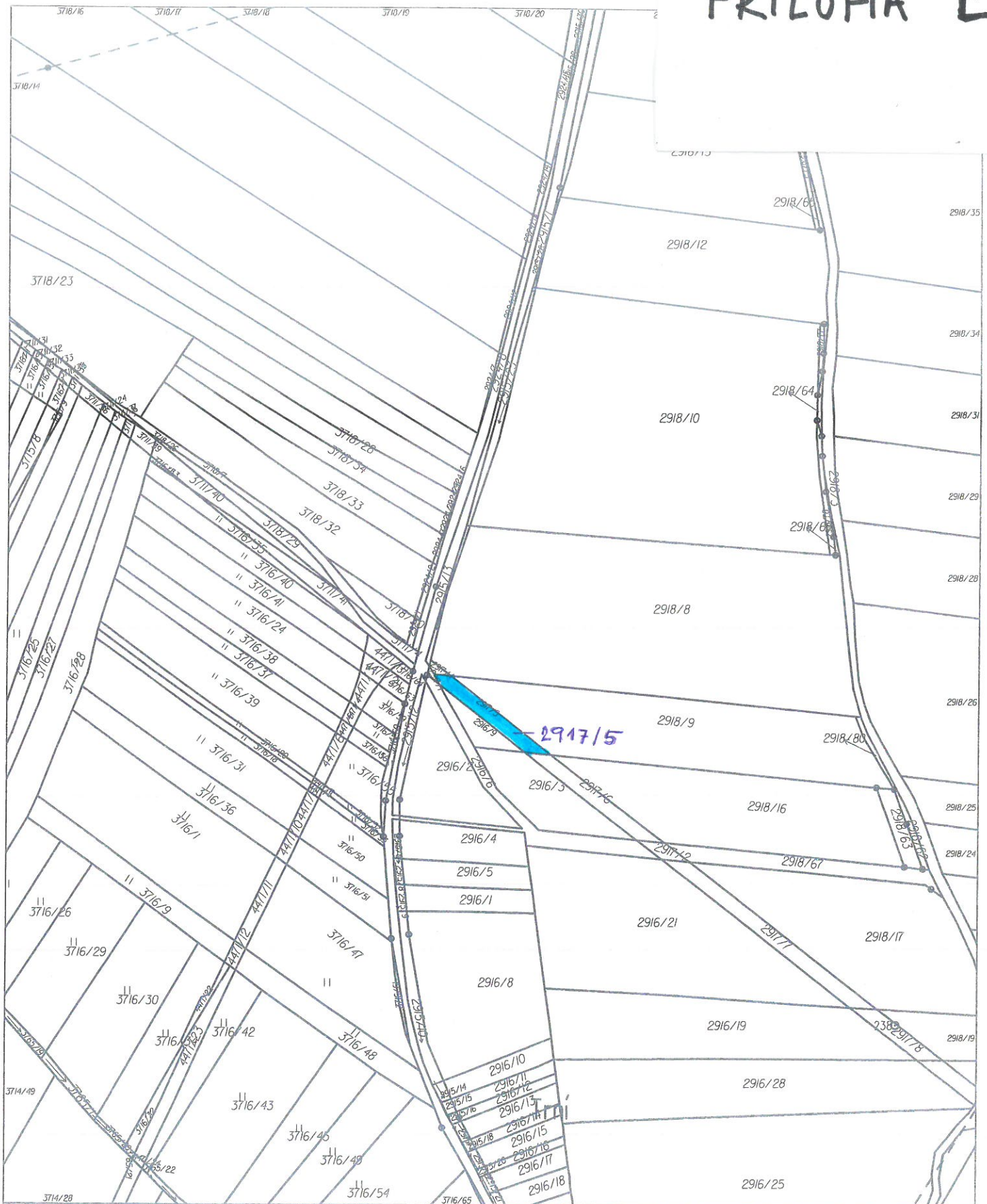


# PŘÍLOHA D





# PŘÍLOHA E



Katastrální úřad pro Jihomoravský kraj, Katastrální pracoviště Brno-venkov	Okres Brno-venkov	Obec Kuřim	Podpis Číslo Razítko
Kat. území Kuřim	Mapový list č. TIŠNOV 1-3/42	Měřítko platné pro rám 190 x 277 mm 1:2000	
KOPIE KATASTRÁLNÍ MAPY			
Stav k 11.09.2014 15:55:02	Vyhotovil Dne Vyhотовeno dálkovým přístupem 11.09.2014 16:07:20		