



**Poznámka:** Zveřejněna je pouze upravená verze dokumentu z důvodu dodržení přiměřenosti rozsahu zveřejňovaných osobních údajů podle nařízení Evropského parlamentu a rady (EU) 2016/679, o ochraně fyzických osob v souvislosti se zpracováním osobních údajů a o volném pohybu těchto údajů a o zrušení směrnice 95/46/ES (obecné nařízení o ochraně osobních údajů a aplikačních zákonů ČR).

Nejsou dotčena práva podle § 16 odst. 2 písm. e) zákona č. 128/2000 Sb., o obcích (obecní zřízení) oprávněných osob uvedených v § 16 a § 17 téhož zákona.

bod jednání číslo

**18**

## **Příspěvek do 4. zasedání Zastupitelstva města Kuřimi konané dne 16.06.2020**

### **„Rekonstrukce nám. Osvobození v Kuřimi“ – projektová dokumentace k územnímu řízení (DUR)**

Obsah materiálu:	Důvodová zpráva A – katastrální situační výkres – varianta 1 B – katastrální situační výkres – výřez - varianta 1 C – katastrální situační výkres – varianta 2 D – katastrální situační výkres – výřez - varianta 2
Materiál předkládá:	Mgr. Ing. Drago Sukalovský - starosta
Materiál zpracoval:	Ing. Markelova Jana - referent - investice
Vedoucí odboru:	Stanislav Bartoš - vedoucí odboru

#### **Důvodová zpráva:**

Město Kuřim podepsalo dne 11.07.2019 smlouvu o zpracování projektové dokumentace a o výkonu autorského dozoru č. 2019/D/0072 (dále jen „smlouva“) se společností ATELIER RAW, s. r. o. Po předání podkladů potřebných k zahájení prací na části díla DUR byly zahájeny projekční práce.

V termínu dle smlouvy předal zhotovitel návrh DUR k připomínkám. Za tím účelem proběhlo dne 26.05.2020 pracovní jednání zastupitelstva, na kterém byl zástupci společnosti ATELIER RAW, s. r. o., odprezentován předložený návrh DUR – označený jako **varianta 0**.

Na základě požadavku zástupců města ze dne 26.05.2020 vznikl požadavek na zpracování variant umístění sochy vojáka. Zhotovitel následně zaslal emailem dne 27.05.2020 dvě varianty nového umístění památníku.

**Ve variantě 1** je socha ponechána na původně uvažovaném místě, ale je posunuta více dozadu. V prostoru jsou zrušeny stromy a po obvodu je navržen záhon z trvalek. Prostor kolem pomníku byl zvětšen a vydlážděn žulovou dlažbou po krajích s prorůstajícími pruhy trávy. Celá plocha kolem pomníku má rozměr 11 x 7 m. Rovněž byl doplněn chodník za pomníkem.

**Ve variantě 2** je pomník přesunut na osu náměstí, do zelené plochy za ulicí Zborovská. Plocha kolem je řešena obdobně jako u varianty 1 (po krajích žulová dlažba prorůstá travou). Celá plocha kolem



## **Město Kuřim**

pomníku má rozměr 11 x 9 m. V této variantě by bylo nutné pokácet jeden stávající strom. I v této variantě byl doplněn chodník podél bytových domů.

V obou případech by byla nejvhodnější řezaná dlažba skládaná do řádků. Mezery pro prorůstání trávy na okrajích by nebyly široké, aby bylo možné využívat celou plochu při slavnostních příležitostech.

Varianty 1 + 2 tvoří přílohu tohoto materiálu.

Odbor investiční nyní předkládá zastupitelstvu města ke schválení dokumentaci k územnímu řízení s požadavkem na rozhodnutí o umístění sochy vojáka dle jedné z předkládaných variant.

Na investiční akci „Rekonstrukce nám. Osvobození“ - ORG 1376000000 vyčlenilo Zastupitelstvo města Kuřim pro rok 2020 částku 2.000.000 Kč.

### **Návrh na usnesení:**

**ZM**

**s c h v a l u j e**

dokumentaci DUR ke stavbě „Rekonstrukce nám. Osvobození v Kuřimi“ s umístěním pomníku dle varianty .....

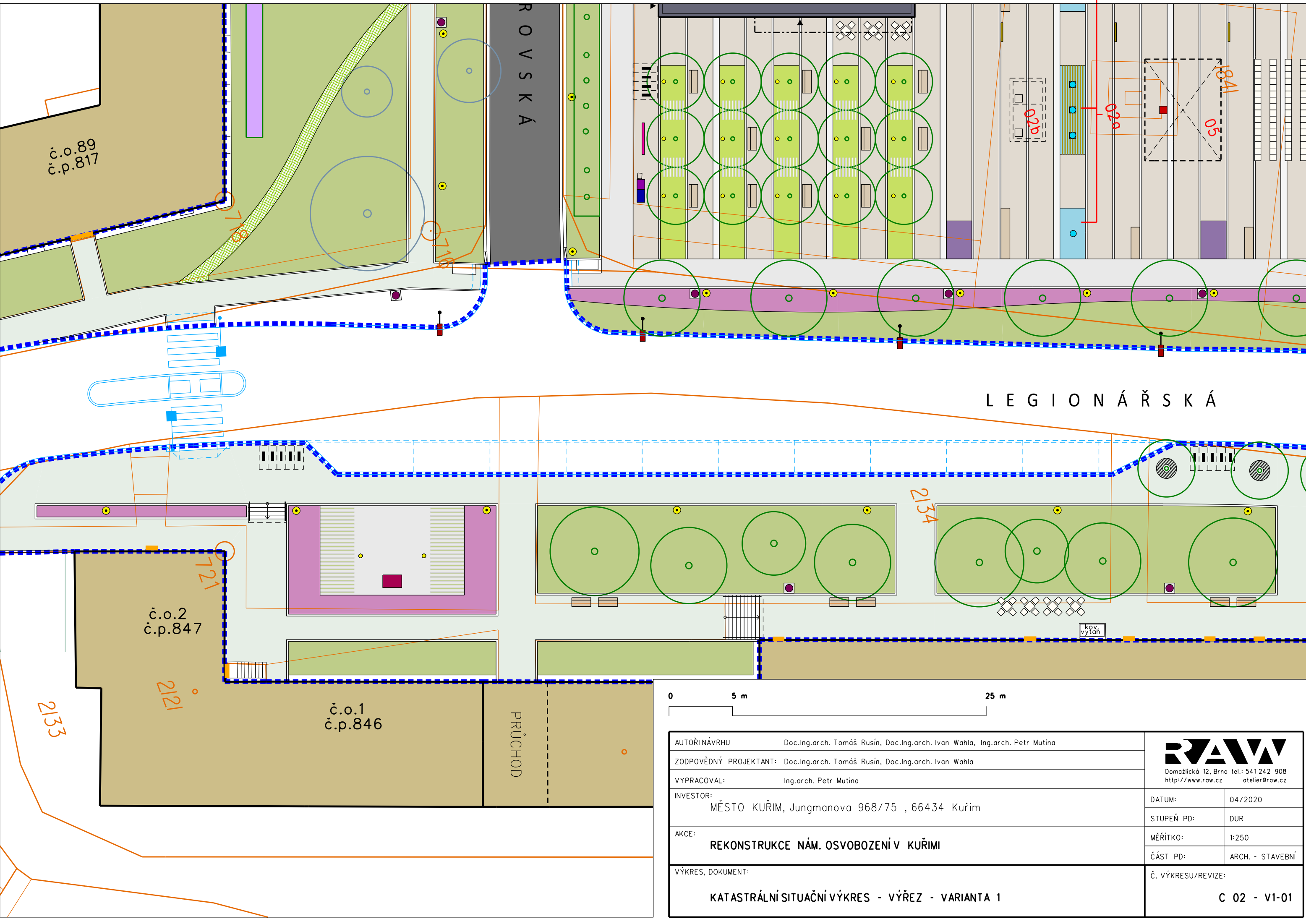
**Termín plnění: 31.07.2020**


**Zodpovídá: Ing. Markelova Jana - referent - investice**



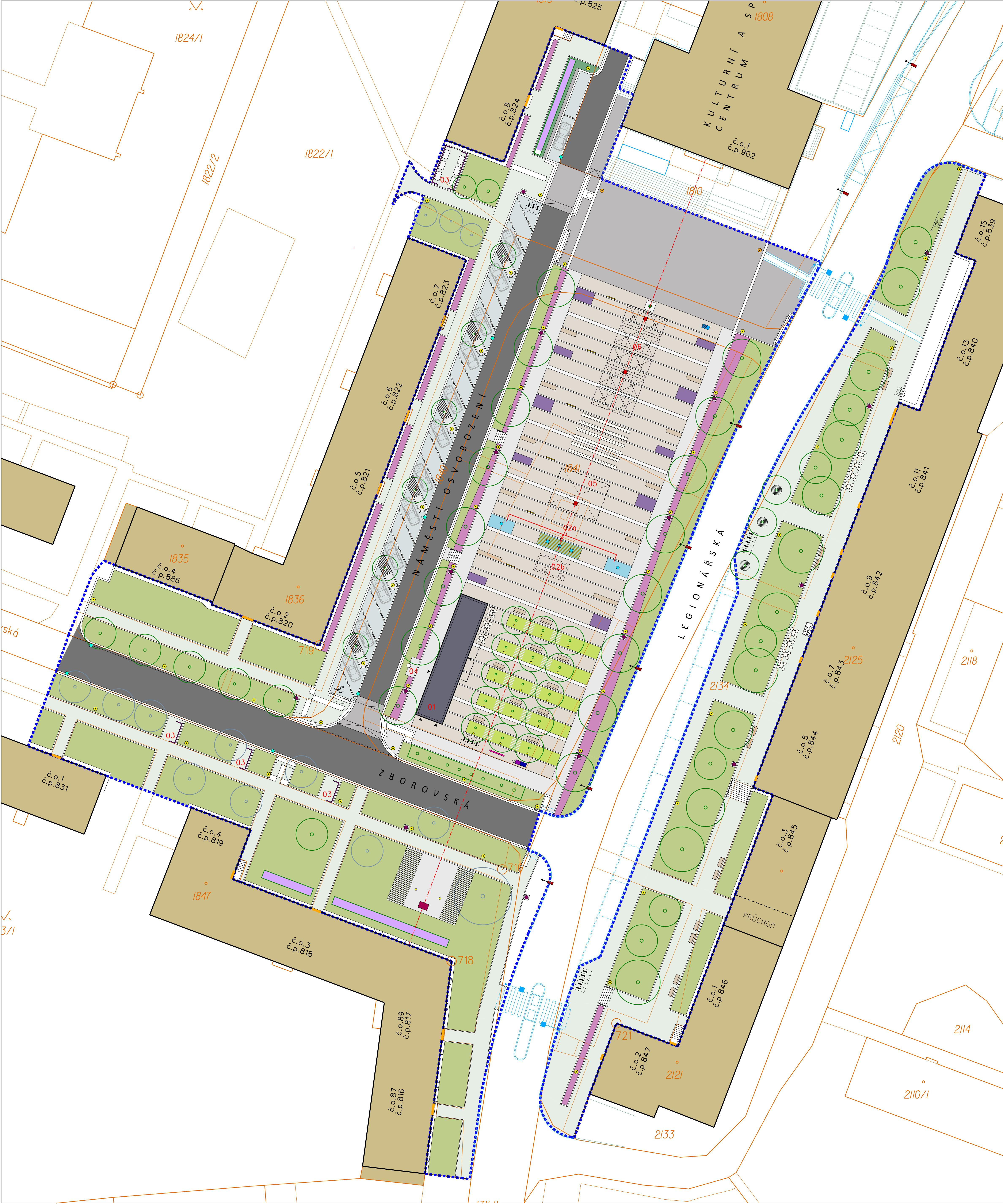






AUTORŮ NÁVRHU Doc.Ing.arch. Tomáš Rusín, Doc.Ing.arch. Ivan Wahla, Ing.arch. Petr Mutina		<div></div> <div>Domažlická 12, Brno tel.: 541 242 908 http://www.raw.cz                      atelier@raw.cz</div>	
ZODPOVĚDNÝ PROJEKTANT: Doc.Ing.arch. Tomáš Rusín, Doc.Ing.arch. Ivan Wahla			
VYPRACOVAL: Ing.arch. Petr Mutina			
INVESTOR: MĚSTO KUŘIM, Jungmanova 968/75 , 66434 Kuřim		DATUM:	04/2020
AKCE: REKONSTRUKCE NÁM. OSVOBOZENÍ V KUŘIMI		STUPEŇ PD:	DUR
		MĚŘÍTKO:	1:250
		ČÁST PD:	ARCH. - STAVEBNÍ
VÝKRES, DOKUMENT:  KATASTRÁLNÍ SITUAČNÍ VÝKRES - VÝŘEZ - VARIANTA 1		Č. VÝKRESU/REVIZE:  C 02 - V1-01	





LEGENDA

- 01 VÝSTAVNÍ PROSTOR SE ZÁZEMÍ A ÚLOŽNÝM PROSTOREM V PODZEMÍ
- 02a VODNÍ PRVEK
- 02b VODNÍ PRVEK - PODZEMNÍ TECHNOLOGICKÁ ŠACHTA (2,3m x 4,5m x 2,1m)
- 03 MÍSTO PRO ODPADY: OHRAZENÍ PROSTORU ATYPICKOU ZÁMĚČNICKOU KONSTRUKCÍ
- 04 REKONSTRUOVANÁ STÁVAJÍCÍ STUDNA (ÚPRAVA NADZEMNÍ ČÁSTI A DLAŽBY KOLEM STUDNY)
- 05 MÍSTO PRO PŘELEŽITOSTNÉ UMÍSTĚNÍ PŮDA
- 06 MÍSTO PRO PŘELEŽITOSTNÉ UMÍSTĚNÍ TRHOVÝCH STÁNKŮ

LEGENDA MOBILIÁRE

- LAVCE (ATYP.) - MASIVNÍ ŽULOVÝ BLOK, TRYSKANÝ SEDÁK Z HRANOL Z TROPICKÝCH DŘEVIN NA SKRYTÉ NEREZOVÉ PODKONSTRUKCI
- LAVCE S OPĚRÁKEM (TYPOVÁ) - BOČNICE, ODUTKY Z HLINÍKOVÉ SLITINY; SEDÁK A OPĚRÁK, LAMELY Z TROPICKÉHO DŘEVA; KOTVENÍ SKRYTÉ POD DLAŽBOU
- ODPADKOVÝ KOŠ - OCELOVÁ ZINKOVANÁ KONSTRUKCE OPATŘENÁ VYPALOVACÍM LAKEM V ODSTŘNU RAL; KOTVENÍ SKRYTÉ POD DLAŽBOU
- STOJAN NA KOLO - OCELOVÁ ZINKOVANÁ KONSTRUKCE OPATŘENÁ VYPALOVACÍM LAKEM V ODSTŘNU RAL; S OCHRANNÝM PASEM Z ODOLNÉ GUMY EPDM; KOTVENÍ SKRYTÉ POD DLAŽBOU
- PROSKLENÁ INFORMAČNÍ VITRINA S PODSVÍCENÍM
- PÍTKO
- ATYPICKÁ STROMOVÁ MŘÍŽ U PARKOVACÍCH STÁNÍ: OCELOVÁ ZINKOVANÁ KONSTRUKCE OPATŘENÁ VYPALOVACÍM LAKEM V ODSTŘNU RAL; MEZERY MEZI PROFILY MAX. 15 mm
- KRUHOVÁ STROMOVÁ MŘÍŽ: OCELOVÁ ZINKOVANÁ KONSTRUKCE OPATŘENÁ VYPALOVACÍM LAKEM V ODSTŘNU RAL

LEGENDA DALŠÍCH PRVKŮ

- ZÁKLAD PRO VÁNOCNÍ STROM: ZADLAŽDOVACÍ POKLOP
- BRONZOVÉ DESKY S TEKSTEM OSAZENÉ DO ÚROVNĚ DLAŽBY

LEGENDA VĚRNÉHO OSVĚTLENÍ A DALŠÍCH EL. PRVKŮ

- NAVRŽENÉ VĚRNÉ OSVĚTLENÍ: STEJNÝ TYP JAKO OSVĚTLENÍ OSAZENÉ V RÁMCÍCH REKONSTRUKCE KULTURNÍHO A SPOLEČENSKÉHO CENTRA
- NAVRŽENÉ ZEMNÍ SVÍTLIDLA: NASVÍCENÍ KORUN STROMŮ
- NAVRŽENÝ ZEMNÍ EL. ROZVADĚČ SE ZADLAŽDOVACÍM POKLOPEM (PROJEKTOVÁNÍ PŮDA, PRODEJNÍCH STÁNKŮ, VÁNOCNÍHO STROMU)
- OSVĚTLENÍ PŘECHODU PRO CHODCE DLE PROJEKTU (REKONSTRUKCE KOMUNIKACE I/386; DUR 05 /2019)
- OSVĚTLENÍ ULICE LEGIONÁŘSKÁ DLE SAMOSTATNÉHO PROJEKTU

LEGENDA PLOCH

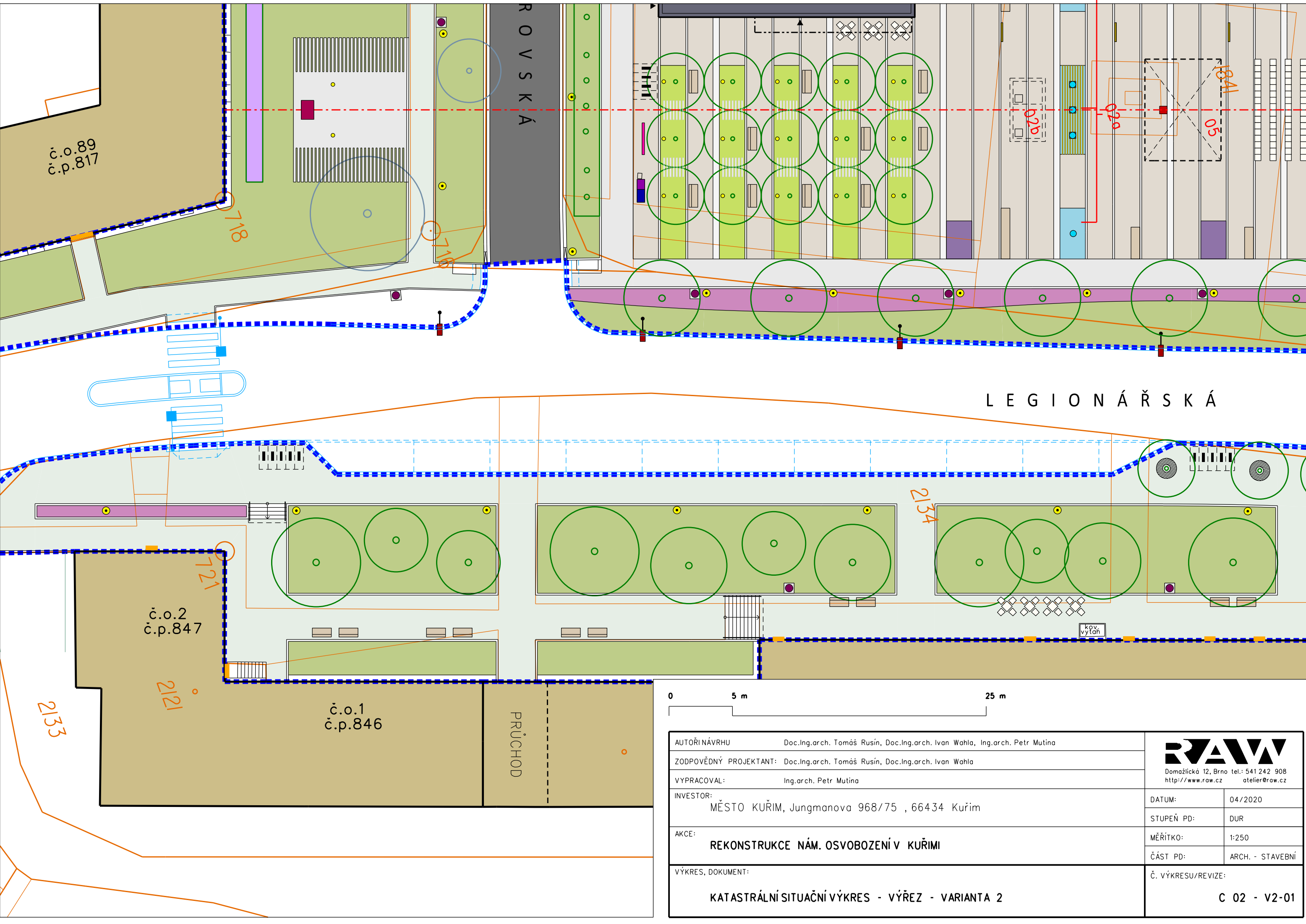
- PLOCHA PŘED KULTURNÍM A SPOLEČENSKÝM CENTREM - ŠTÍPANÁ ŽULOVÁ KOSTKA DROBNÁ (80-120 mm) VŠECHNY TŘÍROZMĚRY; SKLÁDANÁ JAKO KROUŽKOVÁ MOŽNOST POUŽITÍ: SEDÁ
- CHODNÍKY PO OBVODU CENTRÁLNÍ ČÁSTI - ŠTÍPANÁ ŽULOVÁ MOZKA (40-60 mm) VŠECHNY TŘÍROZMĚRY; SKLÁDANÁ JAKO KROUŽKOVÁ SEDÁ
- DLAŽBA V CENTRÁLNÍ ČÁSTI - ŠTÍPANÁ ŽULOVÁ KOSTKA DROBNÁ (80-120 mm) VŠECHNY TŘÍROZMĚRY; SKLÁDANÁ DO RÁDKŮ; SEDÁ
- DELICÍ PRUHY V CENTRÁLNÍ ČÁSTI (500/500/100 mm) - REŽENÁ ŽULOVÁ DLAŽBA (TRYSKANÁ); SVĚTLÉ SEDÁ
- DELICÍ PRUHY V CENTRÁLNÍ ČÁSTI (500/500/100 mm) - REŽENÁ ŽULOVÁ DLAŽBA (TRYSKANÁ); SVĚTLÉ SEDÁ
- ASFALTOVÝ POVRCH
- DLAŽBA PARKOVACÍCH STÁNÍ - ŠTÍPANÁ ŽULOVÁ KOSTKA DROBNÁ (80-120 mm) VŠECHNY TŘÍROZMĚRY; SKLÁDANÁ DO RÁDKŮ; SEDÁ; DĚLENÍ PARKOVACÍCH STÁNÍ - REŽENÁ ŽULOVÁ DLAŽBA, TRYSKANÁ, 250/150/100 mm, SVĚTLÉ SEDÁ; VYMEZENÍ A DĚLENÍ PARKOVACÍCH STÁNÍ - JEDNORÁDEK, ŠTÍPANÁ ŽULOVÁ KOSTKA VELKÁ; SVĚTLÉ SEDÁ
- CHODNÍKY MIMO CENTRÁLNÍ ČÁST - BETONOVÁ DLAŽBA BEZ ZAZETOVÁ (200/200/60 mm); SKLÁDANÁ NA STRH
- ZAVLAŽOVÁNÍ TRÁVNÍK
- PÁSY REZANÉ ŽULOVÉ DLAŽBY VLOŽENÉ DO ZAVLAŽOVANÉHO TRÁVNÍKU
- DLAŽBA Z NEPRÁVDELNÝCH ŽULOVÝCH KAMENŮ S VĚTŠÍMI MEZERAMI, VLOŽENÝCH DO TRÁVNÍKU
- OSTATNÍ TRÁVNATÉ PLOCHY
- TRÁVKOVÝ ZÁHON
- TRÁVKOVÝ ZÁHON V CENTRÁLNÍ PLOŠE NÁMĚSTÍ
- KVĚTOUČÍ ROSTLINY (INAPŘ. HORTENZIE)


- STÁVAJÍCÍ STROMY
- NAVRŽENÉ STROMY
- VEGETAČNÍ CLONA (HABRY S ČISTÝMI KMEŮMI)
- NAVRŽENÝ OBJEKT KAVÁRNY
- STÁVAJÍCÍ ZASTAVBA

- HRANICE ŘEŠENÉHO ÚZEMÍ
- KN
- NÁVRH
- STÁVAJÍCÍ STAV
- NÁVRH "REKONSTRUKCE KOMUNIKACE I/386"
- VSTUP DO OBJEKTU

0 5 m 25 m			
AUTORŮ NÁVRHU: Doc.Ing.arch. Tomáš Rušín, Doc.Ing.arch. Ivan Waho, Ing.arch. Petr Mušina		<b>RAW</b> Dimenzováno 10.000 Kč - 141.242 Kč http://www.raw.cz	
ZODPOVĚDNÝ PROJEKTANT: Doc.Ing.arch. Tomáš Rušín, Doc.Ing.arch. Ivan Waho		DATUM: 04/2020	
VYPRACOVAL: Ing.arch. Petr Mušina		STUPEŇ PD: DUR	
INVESTOR: MĚSTO KŮŘIM, Jungmanova 968/75, 66434 Kůřim		MĚŘÍTKO: 1:250	
AKCE: REKONSTRUKCE NÁM. OSVOBOZENÍ V KŮŘIMI		ČÁST PD: ARCH. - STAVEBNÍ	
VÝKRES, DOKUMENT: KATASTRÁLNÍ SITUACNÍ VÝKRES - VARIANTA 2		Č. VÝKRESU/REVIZE:	
		C 02 - V2	





AUTORŮ NÁVRHU Doc.Ing.arch. Tomáš Rusín, Doc.Ing.arch. Ivan Wahla, Ing.arch. Petr Mutina		<div> Domažlická 12, Brno tel.: 541 242 908 http://www.raw.cz      atelier@raw.cz</div>	
ZODPOVĚDNÝ PROJEKTANT: Doc.Ing.arch. Tomáš Rusín, Doc.Ing.arch. Ivan Wahla			
VYPRACOVAL: Ing.arch. Petr Mutina			
INVESTOR: MĚSTO KUŘIM, Jungmanova 968/75 , 66434 Kuřim		DATUM:	04/2020
AKCE: REKONSTRUKCE NÁM. OSVOBOZENÍ V KUŘIMI		STUPEŇ PD:	DUR
		MĚŘÍTKO:	1:250
		ČÁST PD:	ARCH. - STAVEBNÍ
VÝKRES, DOKUMENT: KATASTRÁLNÍ SITUACNÍ VÝKRES - VÝŘEZ - VARIANTA 2		Č. VÝKRESU/REVIZE: C 02 - V2-01	